

## ОПИСАНИЕ МЕСТОПОЛОЖЕНИЯ ГРАНИЦ

**Публичный сервитут для использования земель и земельных участков в целях эксплуатации магистрального нефтепровода федерального значения "Магистральный нефтепровод "Туймазы-Омск-Новосибирск-2" Туймазинское НУ"**

(наименование объекта, местоположение границ которого описано)

### Сведения об объекте

№ п/п	Характеристики объекта	Описание характеристик
1	2	3
1	Местоположение объекта	Российская Федерация, Республика Башкортостан, Туймазинский р-н, с/п Гафуровский сельсовет, с/п Кандринский сельсовет, с/п Татар-Улкановский сельсовет, с/п Бишкураевский сельсовет, д. Малый Тукмак-Каран, Буздякский р-н, с/п Арслановский сельсовет, с. Старые Богады, с/п Буздякский сельсовет, Благоварский р-н, с/п Первомайский сельсовет, с. Первомайский, с/п Мирновский сельсовет, с/п Языковский сельсовет, с/п Кашкалашинский сельсовет, д. Табулдак, с. Кашкалаши, Чишминский р-н, с/п Арслановский сельсовет.
2	Площадь объекта ± величина погрешности определения площади ( $P \pm \Delta P$ )	5028343±785 кв.м
3	Иные характеристики объекта	<p>Публичный сервитут для использования земель и земельных участков в целях эксплуатации магистрального нефтепровода федерального значения "Магистральный нефтепровод "Туймазы-Омск-Новосибирск-2" Туймазинское НУ".</p> <p>В соответствии с п.8 ст.39.43 ЗК РФ публичный сервитут считается установленным со дня внесения сведений о нем в Единый государственный реестр недвижимости.</p> <p>Обладатель публичного сервитута: Акционерное общество «Транснефть – Урал», ИНН 0278039018, ОГРН 1020203226230, находящегося по адресу: 450008, Республика Башкортостан, г. Уфа, ул. Крупской, д.10, тел.+7 (347) 279-23-67, +7 (347) 279-23-39, +7 (347) 279-21-20, +7 (347) 279-23-35.</p> <p>Адрес электронной почты: <a href="mailto:tnural@ufa.transneft.ru">tnural@ufa.transneft.ru</a>.</p> <p>Срок публичного сервитута составляет 49 лет.</p>

**ОПИСАНИЕ МЕСТОПОЛОЖЕНИЯ ГРАНИЦ**

Публичный сервитут для использования земель и земельных участков в целях эксплуатации магистрального нефтепровода федерального значения "Магистральный нефтепровод "Туймазы-Омск-Новосибирск-2" Туймазинское НУ"

(наименование объекта, местоположение границ которого описано)

**Сведения о местоположении границ объекта****1. Система координат МСК-02 зона 1****2. Сведения о характерных точках границ объекта**

Обозначение характерных точек границ	Координаты, м		Метод определения координат характерной точки	Средняя квадратическая погрешность положения характерной точки (M <sub>t</sub> ), м	Описание обозначения точки на местности (при наличии)
	X	Y			
1	2	3	4	5	6
ПС1(1)					
1	637753,00	1223168,94	Аналитический метод	0,10	—
2	637756,34	1223181,42	Аналитический метод	0,10	—
3	637761,85	1223188,00	Аналитический метод	0,10	—
4	637793,93	1223215,11	Аналитический метод	0,10	—
5	637797,56	1223217,66	Аналитический метод	0,10	—
6	637808,30	1223220,54	Аналитический метод	0,10	—
7	637869,05	1223265,92	Аналитический метод	0,10	—
8	637908,76	1223304,69	Аналитический метод	0,10	—
9	637909,50	1223305,37	Аналитический метод	0,10	—
10	638080,16	1223459,02	Аналитический метод	0,10	—
11	638080,35	1223459,19	Аналитический метод	0,10	—
12	638400,93	1223741,85	Аналитический метод	0,10	—
13	638401,12	1223742,02	Аналитический метод	0,10	—
14	638448,72	1223783,14	Аналитический метод	0,10	—
15	638793,41	1224088,82	Аналитический метод	0,10	—
16	638938,91	1224221,33	Аналитический метод	0,10	—
17	639096,59	1224374,63	Аналитический метод	0,10	—
18	639097,37	1224375,36	Аналитический метод	0,10	—
19	639149,37	1224421,76	Аналитический метод	0,10	—
20	639379,78	1224652,55	Аналитический метод	0,10	—
21	639393,81	1224666,79	Аналитический метод	0,10	—
22	639401,78	1224676,39	Аналитический метод	0,10	—
23	639409,29	1224691,67	Аналитический метод	0,10	—
24	639412,17	1224710,94	Аналитический метод	0,10	—
25	639421,41	1224839,45	Аналитический метод	0,10	—
26	639421,50	1224840,38	Аналитический метод	0,10	—
27	639421,93	1224844,31	Аналитический метод	0,10	—
28	639434,31	1224964,71	Аналитический метод	0,10	—
29	639435,87	1224979,87	Аналитический метод	0,10	—
30	639445,39	1225072,48	Аналитический метод	0,10	—
31	639462,35	1225307,24	Аналитический метод	0,10	—
32	639465,63	1225317,92	Аналитический метод	0,10	—
33	639474,30	1225326,77	Аналитический метод	0,10	—
34	639549,95	1225372,65	Аналитический метод	0,10	—
35	639561,20	1225405,16	Аналитический метод	0,10	—
36	639561,58	1225417,24	Аналитический метод	0,10	—
37	639561,69	1225434,11	Аналитический метод	0,10	—
38	639561,69	1225434,40	Аналитический метод	0,10	—
39	639570,24	1225906,10	Аналитический метод	0,10	—
40	639570,35	1225907,97	Аналитический метод	0,10	—
41	639617,31	1226410,12	Аналитический метод	0,10	—
42	639617,34	1226410,41	Аналитический метод	0,10	—
43	639638,61	1226612,55	Аналитический метод	0,10	—
44	639639,00	1226615,06	Аналитический метод	0,10	—
45	639703,45	1226922,63	Аналитический метод	0,10	—
46	639703,58	1226923,20	Аналитический метод	0,10	—

**ОПИСАНИЕ МЕСТОПОЛОЖЕНИЯ ГРАНИЦ**

Публичный сервитут для использования земель и земельных участков в целях эксплуатации магистрального нефтепровода федерального значения "Магистральный нефтепровод "Туймазы-Омск-Новосибирск-2" Туймазинское НУ"

(наименование объекта, местоположение границ которого описано)

**Сведения о местоположении границ объекта**

1	2	3	4	5	6
47	639817,24	1227408,84	Аналитический метод	0,10	—
48	639875,22	1227662,83	Аналитический метод	0,10	—
49	640003,33	1228217,19	Аналитический метод	0,10	—
50	640070,38	1228529,65	Аналитический метод	0,10	—
51	640070,50	1228530,20	Аналитический метод	0,10	—
52	640191,96	1229039,06	Аналитический метод	0,10	—
53	640364,95	1229806,77	Аналитический метод	0,10	—
54	640551,65	1230631,92	Аналитический метод	0,10	—
55	640556,27	1230652,36	Аналитический метод	0,10	—
56	640557,15	1230656,25	Аналитический метод	0,10	—
57	640557,26	1230656,72	Аналитический метод	0,10	—
58	640687,95	1231188,41	Аналитический метод	0,10	—
59	640677,81	1231200,11	Аналитический метод	0,10	—
60	640675,06	1231203,98	Аналитический метод	0,10	—
61	640671,72	1231216,45	Аналитический метод	0,10	—
62	640672,53	1231222,74	Аналитический метод	0,10	—
63	640677,96	1231243,59	Аналитический метод	0,10	—
64	640678,05	1231243,93	Аналитический метод	0,10	—
65	640709,86	1231359,26	Аналитический метод	0,10	—
66	640714,73	1231378,45	Аналитический метод	0,10	—
67	640719,14	1231397,39	Аналитический метод	0,10	—
68	640723,30	1231420,40	Аналитический метод	0,10	—
69	640723,46	1231421,59	Аналитический метод	0,10	—
70	640781,25	1232094,58	Аналитический метод	0,10	—
71	640781,94	1232098,65	Аналитический метод	0,10	—
72	640837,62	1232315,56	Аналитический метод	0,10	—
73	640838,39	1232319,61	Аналитический метод	0,10	—
74	640849,40	1232376,92	Аналитический метод	0,10	—
75	640882,11	1232547,36	Аналитический метод	0,10	—
76	640885,00	1232555,14	Аналитический метод	0,10	—
77	640894,14	1232564,27	Аналитический метод	0,10	—
78	640897,71	1232565,97	Аналитический метод	0,10	—
79	640973,10	1232594,74	Аналитический метод	0,10	—
80	640986,18	1232649,73	Аналитический метод	0,10	—
81	641003,00	1232722,93	Аналитический метод	0,10	—
82	641119,91	1233256,11	Аналитический метод	0,10	—
83	641247,23	1233875,65	Аналитический метод	0,10	—
84	641247,26	1233875,77	Аналитический метод	0,10	—
85	641319,31	1234217,91	Аналитический метод	0,10	—
86	641319,39	1234218,29	Аналитический метод	0,10	—
87	641429,83	1234705,39	Аналитический метод	0,10	—
88	641609,41	1235541,69	Аналитический метод	0,10	—
89	641809,46	1236517,89	Аналитический метод	0,10	—
90	641809,57	1236518,40	Аналитический метод	0,10	—
91	642023,94	1237463,46	Аналитический метод	0,10	—
92	642260,11	1238538,54	Аналитический метод	0,10	—
93	642520,62	1239733,01	Аналитический метод	0,10	—
94	642522,02	1239739,39	Аналитический метод	0,10	—
95	642527,86	1239766,53	Аналитический метод	0,10	—
96	642528,16	1239767,93	Аналитический метод	0,10	—
97	642690,49	1240495,18	Аналитический метод	0,10	—
98	642883,30	1241370,35	Аналитический метод	0,10	—
99	642901,58	1241454,17	Аналитический метод	0,10	—
100	643116,75	1242438,31	Аналитический метод	0,10	—
101	643240,77	1242996,09	Аналитический метод	0,10	—
102	643319,26	1243411,37	Аналитический метод	0,10	—
103	643461,30	1244401,39	Аналитический метод	0,10	—
104	643535,22	1244954,24	Аналитический метод	0,10	—

**ОПИСАНИЕ МЕСТОПОЛОЖЕНИЯ ГРАНИЦ**

**Публичный сервитут для использования земель и земельных участков в целях эксплуатации магистрального нефтепровода федерального значения "Магистральный нефтепровод "Туймазы-Омск-Новосибирск-2" Туймазинское НУ"**

(наименование объекта, местоположение границ которого описано)

**Сведения о местоположении границ объекта**

1	2	3	4	5	6
105	643535,27	1244954,60	Аналитический метод	0,10	—
106	643595,59	1245360,55	Аналитический метод	0,10	—
107	643727,78	1246241,25	Аналитический метод	0,10	—
108	643784,71	1246637,42	Аналитический метод	0,10	—
109	643784,80	1246637,99	Аналитический метод	0,10	—
110	643785,71	1246643,40	Аналитический метод	0,10	—
111	643845,63	1247088,08	Аналитический метод	0,10	—
112	643845,76	1247088,91	Аналитический метод	0,10	—
113	643920,43	1247530,32	Аналитический метод	0,10	—
114	643923,96	1247552,85	Аналитический метод	0,10	—
115	643925,06	1247557,22	Аналитический метод	0,10	—
116	643935,07	1247585,86	Аналитический метод	0,10	—
117	643936,39	1247588,96	Аналитический метод	0,10	—
118	644003,20	1247720,10	Аналитический метод	0,10	—
119	644003,82	1247721,25	Аналитический метод	0,10	—
120	644194,79	1248051,84	Аналитический метод	0,10	—
121	644473,84	1248617,37	Аналитический метод	0,10	—
122	644481,29	1248642,52	Аналитический метод	0,10	—
123	644485,94	1248666,67	Аналитический метод	0,10	—
124	644543,03	1249180,89	Аналитический метод	0,10	—
125	644545,90	1249213,83	Аналитический метод	0,10	—
126	644545,93	1249214,14	Аналитический метод	0,10	—
127	644567,44	1249429,48	Аналитический метод	0,10	—
128	644573,50	1249488,20	Аналитический метод	0,10	—
129	644574,95	1249502,23	Аналитический метод	0,10	—
130	644652,08	1250250,00	Аналитический метод	0,10	—
131	644652,46	1250252,46	Аналитический метод	0,10	—
132	644742,65	1250691,73	Аналитический метод	0,10	—
133	644745,19	1250698,66	Аналитический метод	0,10	—
134	645044,17	1251246,39	Аналитический метод	0,10	—
135	645192,54	1251578,98	Аналитический метод	0,10	—
136	645206,48	1251652,00	Аналитический метод	0,10	—
137	645224,92	1251969,75	Аналитический метод	0,10	—
138	645224,96	1251970,25	Аналитический метод	0,10	—
139	645271,44	1252562,16	Аналитический метод	0,10	—
140	645271,48	1252562,62	Аналитический метод	0,10	—
141	645279,80	1252648,34	Аналитический метод	0,10	—
142	645256,09	1252962,59	Аналитический метод	0,10	—
143	645256,02	1252964,47	Аналитический метод	0,10	—
144	645256,12	1252966,75	Аналитический метод	0,10	—
145	645297,07	1253412,64	Аналитический метод	0,10	—
146	645297,71	1253416,41	Аналитический метод	0,10	—
147	645428,31	1253938,82	Аналитический метод	0,10	—
148	645465,95	1254277,77	Аналитический метод	0,10	—
149	645467,17	1254288,79	Аналитический метод	0,10	—
150	645483,40	1254434,87	Аналитический метод	0,10	—
151	645612,33	1255805,00	Аналитический метод	0,10	—
152	645612,36	1255805,34	Аналитический метод	0,10	—
153	645699,86	1256613,76	Аналитический метод	0,10	—
154	645700,80	1256618,35	Аналитический метод	0,10	—
155	645722,72	1256690,31	Аналитический метод	0,10	—
156	645722,01	1256795,96	Аналитический метод	0,10	—
157	645722,01	1256796,13	Аналитический метод	0,10	—
158	645722,13	1256798,55	Аналитический метод	0,10	—
159	645819,32	1257795,02	Аналитический метод	0,10	—
160	645835,61	1258275,53	Аналитический метод	0,10	—
161	645817,05	1258776,65	Аналитический метод	0,10	—
162	645788,99	1259134,69	Аналитический метод	0,10	—

## ОПИСАНИЕ МЕСТОПОЛОЖЕНИЯ ГРАНИЦ

**Публичный сервитут для использования земель и земельных участков в целях эксплуатации магистрального нефтепровода федерального значения "Магистральный нефтепровод "Туймазы-Омск-Новосибирск-2" Туймазинское НУ"**

(наименование объекта, местоположение границ которого описано)

### Сведения о местоположении границ объекта

1	2	3	4	5	6
163	645788,91	1259136,64	Аналитический метод	0,10	—
164	645789,96	1259143,81	Аналитический метод	0,10	—
165	645833,72	1259289,76	Аналитический метод	0,10	—
166	645834,06	1259290,80	Аналитический метод	0,10	—
167	645995,47	1259754,07	Аналитический метод	0,10	—
168	645995,56	1259754,34	Аналитический метод	0,10	—
169	646045,37	1259892,20	Аналитический метод	0,10	—
170	646206,23	1260504,77	Аналитический метод	0,10	—
171	646206,34	1260505,19	Аналитический метод	0,10	—
172	646348,00	1261008,27	Аналитический метод	0,10	—
173	646399,42	1261196,71	Аналитический метод	0,10	—
174	646451,26	1261464,71	Аналитический метод	0,10	—
175	646487,84	1261804,29	Аналитический метод	0,10	—
176	646495,88	1262016,00	Аналитический метод	0,10	—
177	646450,39	1262384,68	Аналитический метод	0,10	—
178	646439,72	1262459,10	Аналитический метод	0,10	—
179	646400,28	1262690,34	Аналитический метод	0,10	—
180	646392,88	1262729,07	Аналитический метод	0,10	—
181	646366,71	1262866,12	Аналитический метод	0,10	—
182	646361,44	1262893,19	Аналитический метод	0,10	—
183	646263,39	1263364,22	Аналитический метод	0,10	—
184	646262,87	1263368,91	Аналитический метод	0,10	—
185	646256,53	1263770,87	Аналитический метод	0,10	—
186	646256,53	1263771,26	Аналитический метод	0,10	—
187	646256,60	1263773,15	Аналитический метод	0,10	—
188	646271,74	1263972,86	Аналитический метод	0,10	—
189	646275,01	1263983,45	Аналитический метод	0,10	—
190	646275,28	1263983,91	Аналитический метод	0,10	—
191	646488,57	1264335,71	Аналитический метод	0,10	—
192	646489,35	1264336,91	Аналитический метод	0,10	—
193	646773,29	1264749,87	Аналитический метод	0,10	—
194	646951,77	1265011,59	Аналитический метод	0,10	—
195	646967,90	1265036,81	Аналитический метод	0,10	—
196	646968,78	1265038,10	Аналитический метод	0,10	—
197	646978,02	1265050,73	Аналитический метод	0,10	—
198	646928,20	1265079,18	Аналитический метод	0,10	—
199	646924,51	1265082,84	Аналитический метод	0,10	—
200	646923,18	1265087,82	Аналитический метод	0,10	—
201	646924,51	1265092,79	Аналитический метод	0,10	—
202	646928,16	1265096,44	Аналитический метод	0,10	—
203	646933,13	1265097,77	Аналитический метод	0,10	—
204	646938,06	1265096,46	Аналитический метод	0,10	—
205	646989,84	1265066,89	Аналитический метод	0,10	—
206	647029,24	1265120,76	Аналитический метод	0,10	—
207	647030,95	1265125,71	Аналитический метод	0,10	—
208	647032,92	1265130,02	Аналитический метод	0,10	—
209	647033,21	1265130,51	Аналитический метод	0,10	—
210	647078,42	1265204,86	Аналитический метод	0,10	—
211	647078,66	1265205,25	Аналитический метод	0,10	—
212	647462,30	1265811,21	Аналитический метод	0,10	—
213	647735,11	1266242,83	Аналитический метод	0,10	—
214	647895,47	1266515,67	Аналитический метод	0,10	—
215	647926,06	1266691,58	Аналитический метод	0,10	—
216	648064,88	1267593,34	Аналитический метод	0,10	—
217	648075,85	1267663,43	Аналитический метод	0,10	—
218	648075,89	1267663,65	Аналитический метод	0,10	—
219	648120,56	1267933,15	Аналитический метод	0,10	—
220	648120,75	1267934,18	Аналитический метод	0,10	—

**ОПИСАНИЕ МЕСТОПОЛОЖЕНИЯ ГРАНИЦ**

**Публичный сервитут для использования земель и земельных участков в целях эксплуатации магистрального нефтепровода федерального значения "Магистральный нефтепровод "Туймазы-Омск-Новосибирск-2" Туймазинское НУ"**

(наименование объекта, местоположение границ которого описано)

**Сведения о местоположении границ объекта**

1	2	3	4	5	6
221	648136,30	1268008,45	Аналитический метод	0,10	—
222	648136,86	1268028,98	Аналитический метод	0,10	—
223	648137,06	1268031,50	Аналитический метод	0,10	—
224	648138,99	1268046,42	Аналитический метод	0,10	—
225	648139,07	1268047,00	Аналитический метод	0,10	—
226	648234,10	1268666,13	Аналитический метод	0,10	—
227	648338,08	1269388,86	Аналитический метод	0,10	—
228	648338,29	1269390,10	Аналитический метод	0,10	—
229	648370,29	1269553,67	Аналитический метод	0,10	—
230	648433,32	1270049,60	Аналитический метод	0,10	—
231	648433,57	1270051,20	Аналитический метод	0,10	—
232	648512,14	1270457,36	Аналитический метод	0,10	—
233	648540,56	1270637,00	Аналитический метод	0,10	—
234	648631,48	1271222,75	Аналитический метод	0,10	—
235	648703,17	1271684,92	Аналитический метод	0,10	—
236	648772,11	1272132,96	Аналитический метод	0,10	—
237	648774,33	1272149,19	Аналитический метод	0,10	—
238	648774,38	1272149,53	Аналитический метод	0,10	—
239	648854,06	1272677,84	Аналитический метод	0,10	—
240	648854,08	1272678,01	Аналитический метод	0,10	—
241	648960,42	1273351,88	Аналитический метод	0,10	—
242	648987,07	1273524,68	Аналитический метод	0,10	—
243	648987,71	1273566,06	Аналитический метод	0,10	—
244	648987,71	1273580,37	Аналитический метод	0,10	—
245	648986,84	1273590,40	Аналитический метод	0,10	—
246	648986,78	1273591,25	Аналитический метод	0,10	—
247	648960,42	1274095,13	Аналитический метод	0,10	—
248	648960,42	1274095,26	Аналитический метод	0,10	—
249	648940,69	1274517,01	Аналитический метод	0,10	—
250	648940,66	1274517,88	Аналитический метод	0,10	—
251	648930,72	1275337,47	Аналитический метод	0,10	—
252	648930,72	1275337,77	Аналитический метод	0,10	—
253	648930,72	1275338,00	Аналитический метод	0,10	—
254	648931,57	1275431,70	Аналитический метод	0,10	—
255	648929,59	1275495,60	Аналитический метод	0,10	—
256	648926,80	1275585,33	Аналитический метод	0,10	—
257	648926,79	1275586,11	Аналитический метод	0,10	—
258	648926,80	1275586,87	Аналитический метод	0,10	—
259	648929,16	1275664,26	Аналитический метод	0,10	—
260	648929,60	1275685,23	Аналитический метод	0,10	—
261	648929,34	1275687,83	Аналитический метод	0,10	—
262	648929,25	1275689,21	Аналитический метод	0,10	—
263	648912,84	1276094,52	Аналитический метод	0,10	—
264	648912,83	1276094,71	Аналитический метод	0,10	—
265	648902,09	1276421,48	Аналитический метод	0,10	—
266	648900,72	1276468,29	Аналитический метод	0,10	—
267	648898,19	1276487,77	Аналитический метод	0,10	—
268	648898,15	1276488,06	Аналитический метод	0,10	—
269	648882,77	1276618,39	Аналитический метод	0,10	—
270	648882,75	1276618,57	Аналитический метод	0,10	—
271	648881,80	1276627,17	Аналитический метод	0,10	—
272	648881,67	1276628,89	Аналитический метод	0,10	—
273	648881,13	1276642,00	Аналитический метод	0,10	—
274	648877,65	1276674,64	Аналитический метод	0,10	—
275	648822,61	1277069,37	Аналитический метод	0,10	—
276	648822,37	1277072,47	Аналитический метод	0,10	—
277	648821,48	1277135,57	Аналитический метод	0,10	—
278	648821,48	1277135,92	Аналитический метод	0,10	—

**ОПИСАНИЕ МЕСТОПОЛОЖЕНИЯ ГРАНИЦ**

**Публичный сервитут для использования земель и земельных участков в целях эксплуатации магистрального нефтепровода федерального значения "Магистральный нефтепровод "Туймазы-Омск-Новосибирск-2" Туймазинское НУ"**

(наименование объекта, местоположение границ которого описано)

**Сведения о местоположении границ объекта**

1	2	3	4	5	6
279	648823,03	1277144,57	Аналитический метод	0,10	—
280	648826,63	1277154,32	Аналитический метод	0,10	—
281	648887,69	1277409,34	Аналитический метод	0,10	—
282	648888,43	1277411,87	Аналитический метод	0,10	—
283	648908,77	1277469,23	Аналитический метод	0,10	—
284	648909,36	1277470,71	Аналитический метод	0,10	—
285	649010,85	1277707,66	Аналитический метод	0,10	—
286	649010,92	1277707,83	Аналитический метод	0,10	—
287	649152,23	1278031,21	Аналитический метод	0,10	—
288	649166,01	1278080,79	Аналитический метод	0,10	—
289	649167,24	1278084,23	Аналитический метод	0,10	—
290	649343,57	1278481,82	Аналитический метод	0,10	—
291	649514,21	1278901,99	Аналитический метод	0,10	—
292	649514,58	1278902,84	Аналитический метод	0,10	—
293	649626,10	1279150,63	Аналитический метод	0,10	—
294	649636,53	1279195,33	Аналитический метод	0,10	—
295	649637,90	1279199,50	Аналитический метод	0,10	—
296	649718,57	1279387,56	Аналитический метод	0,10	—
297	649718,61	1279387,65	Аналитический метод	0,10	—
298	650124,35	1280323,04	Аналитический метод	0,10	—
299	650314,11	1280775,18	Аналитический метод	0,10	—
300	650370,46	1280913,58	Аналитический метод	0,10	—
301	650471,63	1281173,81	Аналитический метод	0,10	—
302	650472,91	1281176,60	Аналитический метод	0,10	—
303	650507,58	1281240,98	Аналитический метод	0,10	—
304	650552,08	1281350,56	Аналитический метод	0,10	—
305	650552,45	1281351,42	Аналитический метод	0,10	—
306	650574,22	1281399,71	Аналитический метод	0,10	—
307	650574,39	1281400,08	Аналитический метод	0,10	—
308	650577,85	1281407,44	Аналитический метод	0,10	—
309	650672,08	1281626,52	Аналитический метод	0,10	—
310	650704,65	1281708,55	Аналитический метод	0,10	—
311	650849,34	1282079,80	Аналитический метод	0,10	—
312	650849,75	1282080,79	Аналитический метод	0,10	—
313	651082,18	1282609,03	Аналитический метод	0,10	—
314	651083,41	1282611,46	Аналитический метод	0,10	—
315	651083,72	1282611,98	Аналитический метод	0,10	—
316	651147,74	1282716,88	Аналитический метод	0,10	—
317	651149,39	1282719,25	Аналитический метод	0,10	—
318	651226,74	1282818,17	Аналитический метод	0,10	—
319	651419,29	1283086,38	Аналитический метод	0,10	—
320	651238,08	1283289,25	Аналитический метод	0,10	—
321	651236,78	1283290,83	Аналитический метод	0,10	—
322	651236,41	1283291,32	Аналитический метод	0,10	—
323	651234,71	1283293,89	Аналитический метод	0,10	—
324	651234,00	1283295,20	Аналитический метод	0,10	—
325	651233,73	1283295,74	Аналитический метод	0,10	—
326	651232,19	1283299,62	Аналитический метод	0,10	—
327	651232,01	1283300,21	Аналитический метод	0,10	—
328	651231,26	1283303,39	Аналитический метод	0,10	—
329	651223,91	1283346,30	Аналитический метод	0,10	—
330	651223,40	1283349,31	Аналитический метод	0,10	—
331	651223,05	1283353,47	Аналитический метод	0,10	—
332	651226,39	1283365,95	Аналитический метод	0,10	—
333	651235,53	1283375,08	Аналитический метод	0,10	—
334	651243,65	1283378,04	Аналитический метод	0,10	—
335	651257,43	1283380,48	Аналитический метод	0,10	—
336	651261,78	1283380,86	Аналитический метод	0,10	—

**ОПИСАНИЕ МЕСТОПОЛОЖЕНИЯ ГРАНИЦ**

**Публичный сервитут для использования земель и земельных участков в целях эксплуатации магистрального нефтепровода федерального значения "Магистральный нефтепровод "Туймазы-Омск-Новосибирск-2" Туймазинское НУ"**

(наименование объекта, местоположение границ которого описано)

**Сведения о местоположении границ объекта**

1	2	3	4	5	6
337	651274,26	1283377,52	Аналитический метод	0,10	—
338	651283,39	1283368,39	Аналитический метод	0,10	—
339	651286,37	1283360,10	Аналитический метод	0,10	—
340	651289,29	1283343,02	Аналитический метод	0,10	—
341	651386,68	1283258,16	Аналитический метод	0,10	—
342	651534,27	1283218,98	Аналитический метод	0,10	—
343	651705,14	1283173,63	Аналитический метод	0,10	—
344	652038,34	1283257,53	Аналитический метод	0,10	—
345	652235,44	1283354,25	Аналитический метод	0,10	—
346	652255,20	1283412,06	Аналитический метод	0,10	—
347	652257,20	1283416,47	Аналитический метод	0,10	—
348	652266,34	1283425,60	Аналитический метод	0,10	—
349	652267,82	1283426,39	Аналитический метод	0,10	—
350	652379,23	1283481,06	Аналитический метод	0,10	—
351	652472,97	1284020,12	Аналитический метод	0,10	—
352	652473,32	1284021,79	Аналитический метод	0,10	—
353	652535,83	1284276,75	Аналитический метод	0,10	—
354	652538,45	1284283,28	Аналитический метод	0,10	—
355	652547,59	1284292,42	Аналитический метод	0,10	—
356	652549,03	1284293,19	Аналитический метод	0,10	—
357	652797,69	1284415,70	Аналитический метод	0,10	—
358	652808,72	1284418,27	Аналитический метод	0,10	—
359	652812,95	1284417,91	Аналитический метод	0,10	—
360	653219,08	1284347,96	Аналитический метод	0,10	—
361	653325,64	1284475,99	Аналитический метод	0,10	—
362	653332,35	1284481,64	Аналитический метод	0,10	—
363	653334,19	1284482,60	Аналитический метод	0,10	—
364	653395,02	1284511,25	Аналитический метод	0,10	—
365	653471,63	1285428,70	Аналитический метод	0,10	—
366	653474,88	1285439,09	Аналитический метод	0,10	—
367	653477,58	1285442,90	Аналитический метод	0,10	—
368	654300,13	1286398,03	Аналитический метод	0,10	—
369	654301,01	1286399,00	Аналитический метод	0,10	—
370	654390,41	1286492,44	Аналитический метод	0,10	—
371	654437,66	1286583,42	Аналитический метод	0,10	—
372	654442,83	1286594,60	Аналитический метод	0,10	—
373	654443,29	1286595,55	Аналитический метод	0,10	—
374	654509,52	1286723,99	Аналитический метод	0,10	—
375	654509,61	1286724,15	Аналитический метод	0,10	—
376	654561,93	1286823,78	Аналитический метод	0,10	—
377	654715,62	1287128,93	Аналитический метод	0,10	—
378	654783,45	1287274,41	Аналитический метод	0,10	—
379	654783,72	1287274,99	Аналитический метод	0,10	—
380	654821,72	1287351,33	Аналитический метод	0,10	—
381	654822,45	1287352,69	Аналитический метод	0,10	—
382	654822,84	1287353,33	Аналитический метод	0,10	—
383	655047,07	1287715,85	Аналитический метод	0,10	—
384	655047,31	1287716,23	Аналитический метод	0,10	—
385	655088,60	1287780,40	Аналитический метод	0,10	—
386	655099,92	1287800,39	Аналитический метод	0,10	—
387	655100,02	1287800,56	Аналитический метод	0,10	—
388	655106,39	1287811,50	Аналитический метод	0,10	—
389	655106,66	1287811,95	Аналитический метод	0,10	—
390	655112,38	1287821,31	Аналитический метод	0,10	—
391	655165,07	1287907,49	Аналитический метод	0,10	—
392	655300,71	1288129,16	Аналитический метод	0,10	—
393	655300,86	1288129,42	Аналитический метод	0,10	—
394	655564,75	1288549,36	Аналитический метод	0,10	—



**ОПИСАНИЕ МЕСТОПОЛОЖЕНИЯ ГРАНИЦ**

**Публичный сервитут для использования земель и земельных участков в целях эксплуатации магистрального нефтепровода федерального значения "Магистральный нефтепровод "Туймазы-Омск-Новосибирск-2" Туймазинское НУ"**

(наименование объекта, местоположение границ которого описано)

**Сведения о местоположении границ объекта**

1	2	3	4	5	6
395	655792,03	1288911,87	Аналитический метод	0,10	—
396	655792,99	1288913,29	Аналитический метод	0,10	—
397	655840,45	1288978,57	Аналитический метод	0,10	—
398	655915,72	1289085,44	Аналитический метод	0,10	—
399	655923,86	1289098,84	Аналитический метод	0,10	—
400	655924,42	1289099,72	Аналитический метод	0,10	—
401	655928,65	1289106,06	Аналитический метод	0,10	—
402	655953,38	1289151,33	Аналитический метод	0,10	—
403	655957,13	1289160,26	Аналитический метод	0,10	—
404	655957,83	1289161,76	Аналитический метод	0,10	—
405	655972,48	1289190,98	Аналитический метод	0,10	—
406	655976,13	1289198,84	Аналитический метод	0,10	—
407	655976,97	1289200,49	Аналитический метод	0,10	—
408	655980,91	1289207,56	Аналитический метод	0,10	—
409	655995,53	1289234,82	Аналитический метод	0,10	—
410	656002,96	1289248,62	Аналитический метод	0,10	—
411	656003,32	1289249,26	Аналитический метод	0,10	—
412	656003,75	1289249,98	Аналитический метод	0,10	—
413	656091,37	1289390,74	Аналитический метод	0,10	—
414	656201,93	1289568,81	Аналитический метод	0,10	—
415	656201,99	1289568,91	Аналитический метод	0,10	—
416	656362,70	1289825,13	Аналитический метод	0,10	—
417	656631,76	1290254,37	Аналитический метод	0,10	—
418	656997,92	1290837,29	Аналитический метод	0,10	—
419	656998,73	1290838,49	Аналитический метод	0,10	—
420	657007,81	1290851,24	Аналитический метод	0,10	—
421	657009,24	1290853,07	Аналитический метод	0,10	—
422	657014,95	1290859,69	Аналитический метод	0,10	—
423	657015,10	1290859,86	Аналитический метод	0,10	—
424	657162,10	1291027,12	Аналитический метод	0,10	—
425	657162,48	1291027,55	Аналитический метод	0,10	—
426	657185,79	1291052,87	Аналитический метод	0,10	—
427	657224,98	1291102,21	Аналитический метод	0,10	—
428	657230,29	1291111,43	Аналитический метод	0,10	—
429	657235,10	1291120,65	Аналитический метод	0,10	—
430	657235,20	1291120,83	Аналитический метод	0,10	—
431	657245,67	1291140,51	Аналитический метод	0,10	—
432	657266,74	1291182,52	Аналитический метод	0,10	—
433	657271,95	1291195,16	Аналитический метод	0,10	—
434	657277,25	1291208,98	Аналитический метод	0,10	—
435	657286,20	1291236,06	Аналитический метод	0,10	—
436	657288,81	1291244,81	Аналитический метод	0,10	—
437	657292,66	1291266,41	Аналитический метод	0,10	—
438	657292,81	1291269,62	Аналитический метод	0,10	—
439	657283,70	1291281,12	Аналитический метод	0,10	—
440	657267,55	1291294,44	Аналитический метод	0,10	—
441	657267,25	1291294,69	Аналитический метод	0,10	—
442	657247,60	1291311,42	Аналитический метод	0,10	—
443	657227,48	1291328,68	Аналитический метод	0,10	—
444	657187,53	1291361,56	Аналитический метод	0,10	—
445	657179,10	1291368,10	Аналитический метод	0,10	—
446	657168,77	1291376,15	Аналитический метод	0,10	—
447	657168,31	1291376,52	Аналитический метод	0,10	—
448	657146,98	1291393,98	Аналитический метод	0,10	—
449	657146,73	1291394,19	Аналитический метод	0,10	—
450	657141,53	1291398,56	Аналитический метод	0,10	—
451	657140,72	1291399,27	Аналитический метод	0,10	—
452	657135,07	1291404,45	Аналитический метод	0,10	—

**ОПИСАНИЕ МЕСТОПОЛОЖЕНИЯ ГРАНИЦ**

**Публичный сервитут для использования земель и земельных участков в целях эксплуатации магистрального нефтепровода федерального значения "Магистральный нефтепровод "Туймазы-Омск-Новосибирск-2" Туймазинское НУ"**

(наименование объекта, местоположение границ которого описано)

**Сведения о местоположении границ объекта**

1	2	3	4	5	6
453	657133,54	1291405,98	Аналитический метод	0,10	—
454	657131,44	1291408,27	Аналитический метод	0,10	—
455	657128,22	1291412,66	Аналитический метод	0,10	—
456	657127,85	1291413,32	Аналитический метод	0,10	—
457	657126,49	1291415,85	Аналитический метод	0,10	—
458	657123,52	1291427,66	Аналитический метод	0,10	—
459	657123,88	1291431,91	Аналитический метод	0,10	—
460	657150,33	1291585,09	Аналитический метод	0,10	—
461	657150,70	1291586,85	Аналитический метод	0,10	—
462	657165,72	1291647,41	Аналитический метод	0,10	—
463	657167,25	1291654,58	Аналитический метод	0,10	—
464	657285,87	1292206,48	Аналитический метод	0,10	—
465	657285,91	1292206,69	Аналитический метод	0,10	—
466	657393,13	1292685,97	Аналитический метод	0,10	—
467	657393,27	1292686,55	Аналитический метод	0,10	—
468	657479,14	1293031,18	Аналитический метод	0,10	—
469	657483,77	1293049,75	Аналитический метод	0,10	—
470	657548,62	1293353,80	Аналитический метод	0,10	—
471	657548,69	1293354,15	Аналитический метод	0,10	—
472	657770,25	1294325,48	Аналитический метод	0,10	—
473	657843,24	1294639,84	Аналитический метод	0,10	—
474	657960,41	1295138,77	Аналитический метод	0,10	—
475	657974,57	1295290,73	Аналитический метод	0,10	—
476	657982,24	1295622,71	Аналитический метод	0,10	—
477	657991,36	1295975,04	Аналитический метод	0,10	—
478	657981,38	1296010,35	Аналитический метод	0,10	—
479	657980,44	1296017,14	Аналитический метод	0,10	—
480	657980,45	1296017,75	Аналитический метод	0,10	—
481	657983,09	1296125,85	Аналитический метод	0,10	—
482	657984,39	1296133,22	Аналитический метод	0,10	—
483	657994,94	1296164,48	Аналитический метод	0,10	—
484	657996,70	1296272,27	Аналитический метод	0,10	—
485	658012,87	1297113,78	Аналитический метод	0,10	—
486	658022,57	1297618,24	Аналитический метод	0,10	—
487	658022,64	1297619,56	Аналитический метод	0,10	—
488	658035,82	1297801,77	Аналитический метод	0,10	—
489	658036,49	1297805,98	Аналитический метод	0,10	—
490	658041,06	1297824,38	Аналитический метод	0,10	—
491	658043,66	1297830,84	Аналитический метод	0,10	—
492	658044,42	1297832,07	Аналитический метод	0,10	—
493	658240,67	1298130,70	Аналитический метод	0,10	—
494	658246,46	1298165,03	Аналитический метод	0,10	—
495	658210,81	1298499,29	Аналитический метод	0,10	—
496	658210,79	1298499,54	Аналитический метод	0,10	—
497	658210,48	1298502,68	Аналитический метод	0,10	—
498	658208,58	1298512,85	Аналитический метод	0,10	—
499	658206,34	1298521,70	Аналитический метод	0,10	—
500	658195,38	1298552,23	Аналитический метод	0,10	—
501	658194,49	1298555,32	Аналитический метод	0,10	—
502	658193,75	1298558,70	Аналитический метод	0,10	—
503	658190,24	1298574,83	Аналитический метод	0,10	—
504	658189,04	1298580,31	Аналитический метод	0,10	—
505	658188,68	1298582,36	Аналитический метод	0,10	—
506	658174,05	1298691,90	Аналитический метод	0,10	—
507	658174,00	1298692,30	Аналитический метод	0,10	—
508	658165,70	1298763,14	Аналитический метод	0,10	—
509	658165,54	1298765,26	Аналитический метод	0,10	—
510	658165,04	1298781,18	Аналитический метод	0,10	—

**ОПИСАНИЕ МЕСТОПОЛОЖЕНИЯ ГРАНИЦ**

**Публичный сервитут для использования земель и земельных участков в целях эксплуатации магистрального нефтепровода федерального значения "Магистральный нефтепровод "Туймазы-Омск-Новосибирск-2" Туймазинское НУ"**

(наименование объекта, местоположение границ которого описано)

**Сведения о местоположении границ объекта**

1	2	3	4	5	6
511	658165,03	1298781,96	Аналитический метод	0,10	—
512	658165,03	1298782,22	Аналитический метод	0,10	—
513	658165,23	1298801,37	Аналитический метод	0,10	—
514	658165,32	1298803,25	Аналитический метод	0,10	—
515	658167,05	1298823,34	Аналитический метод	0,10	—
516	658172,51	1298894,75	Аналитический метод	0,10	—
517	658172,64	1298906,86	Аналитический метод	0,10	—
518	658172,79	1298909,29	Аналитический метод	0,10	—
519	658173,41	1298915,00	Аналитический метод	0,10	—
520	658175,39	1299068,07	Аналитический метод	0,10	—
521	658175,40	1299068,29	Аналитический метод	0,10	—
522	658179,58	1299260,09	Аналитический метод	0,10	—
523	658179,58	1299260,31	Аналитический метод	0,10	—
524	658189,34	1299579,90	Аналитический метод	0,10	—
525	658194,46	1300067,62	Аналитический метод	0,10	—
526	658194,46	1300067,74	Аналитический метод	0,10	—
527	658203,35	1300647,77	Аналитический метод	0,10	—
528	658205,06	1300656,48	Аналитический метод	0,10	—
529	658264,21	1300807,67	Аналитический метод	0,10	—
530	658264,50	1300808,36	Аналитический метод	0,10	—
531	658337,06	1300978,69	Аналитический метод	0,10	—
532	658490,83	1301359,60	Аналитический метод	0,10	—
533	658525,44	1301457,46	Аналитический метод	0,10	—
534	658527,44	1301466,08	Аналитический метод	0,10	—
535	658528,42	1301474,97	Аналитический метод	0,10	—
536	658529,07	1301478,51	Аналитический метод	0,10	—
537	658573,21	1301648,60	Аналитический метод	0,10	—
538	658575,81	1301908,98	Аналитический метод	0,10	—
539	658575,83	1301909,79	Аналитический метод	0,10	—
540	658588,14	1302199,36	Аналитический метод	0,10	—
541	658588,19	1302200,12	Аналитический метод	0,10	—
542	658601,84	1302386,91	Аналитический метод	0,10	—
543	658601,86	1302387,23	Аналитический метод	0,10	—
544	658621,75	1302617,83	Аналитический метод	0,10	—
545	658623,22	1302624,36	Аналитический метод	0,10	—
546	658748,92	1302963,33	Аналитический метод	0,10	—
547	658841,72	1303211,61	Аналитический метод	0,10	—
548	658844,13	1303220,83	Аналитический метод	0,10	—
549	658844,30	1303221,46	Аналитический метод	0,10	—
550	658854,41	1303256,36	Аналитический метод	0,10	—
551	658930,30	1303703,00	Аналитический метод	0,10	—
552	658963,22	1303924,58	Аналитический метод	0,10	—
553	658992,44	1304123,86	Аналитический метод	0,10	—
554	659000,96	1304224,76	Аналитический метод	0,10	—
555	659004,36	1304467,16	Аналитический метод	0,10	—
556	659004,37	1304467,31	Аналитический метод	0,10	—
557	659022,90	1305396,28	Аналитический метод	0,10	—
558	659017,91	1305484,40	Аналитический метод	0,10	—
559	659013,95	1305526,24	Аналитический метод	0,10	—
560	659006,62	1305584,73	Аналитический метод	0,10	—
561	658979,64	1305676,51	Аналитический метод	0,10	—
562	658808,89	1306003,94	Аналитический метод	0,10	—
563	658808,45	1306004,83	Аналитический метод	0,10	—
564	658568,94	1306512,45	Аналитический метод	0,10	—
565	658567,54	1306516,15	Аналитический метод	0,10	—
566	658559,83	1306542,70	Аналитический метод	0,10	—
567	658555,11	1306558,69	Аналитический метод	0,10	—
568	658554,74	1306560,09	Аналитический метод	0,10	—

**ОПИСАНИЕ МЕСТОПОЛОЖЕНИЯ ГРАНИЦ**

**Публичный сервитут для использования земель и земельных участков в целях эксплуатации магистрального нефтепровода федерального значения "Магистральный нефтепровод "Туймазы-Омск-Новосибирск-2" Туймазинское НУ"**

(наименование объекта, местоположение границ которого описано)

**Сведения о местоположении границ объекта**

1	2	3	4	5	6
569	658542,72	1306611,61	Аналитический метод	0,10	—
570	658542,07	1306617,28	Аналитический метод	0,10	—
571	658542,07	1306617,63	Аналитический метод	0,10	—
572	658552,40	1307351,56	Аналитический метод	0,10	—
573	658552,47	1307353,02	Аналитический метод	0,10	—
574	658568,47	1307573,49	Аналитический метод	0,10	—
575	658629,49	1308537,18	Аналитический метод	0,10	—
576	658629,52	1308537,63	Аналитический метод	0,10	—
577	658654,37	1308842,19	Аналитический метод	0,10	—
578	658664,70	1309000,58	Аналитический метод	0,10	—
579	658697,34	1309497,06	Аналитический метод	0,10	—
580	658697,08	1309514,74	Аналитический метод	0,10	—
581	658696,97	1309520,08	Аналитический метод	0,10	—
582	658696,96	1309520,63	Аналитический метод	0,10	—
583	658697,46	1309525,58	Аналитический метод	0,10	—
584	658702,98	1309552,85	Аналитический метод	0,10	—
585	658755,65	1310413,86	Аналитический метод	0,10	—
586	658755,66	1310414,04	Аналитический метод	0,10	—
587	658819,96	1311354,70	Аналитический метод	0,10	—
588	658850,32	1311820,19	Аналитический метод	0,10	—
589	658850,36	1311820,67	Аналитический метод	0,10	—
590	658892,85	1312323,00	Аналитический метод	0,10	—
591	658974,80	1313348,07	Аналитический метод	0,10	—
592	659015,86	1313886,84	Аналитический метод	0,10	—
593	659015,88	1313887,10	Аналитический метод	0,10	—
594	659086,17	1314694,86	Аналитический метод	0,10	—
595	659117,24	1315108,04	Аналитический метод	0,10	—
596	659117,26	1315108,24	Аналитический метод	0,10	—
597	659223,81	1316387,48	Аналитический метод	0,10	—
598	659223,88	1316388,23	Аналитический метод	0,10	—
599	659274,45	1316833,12	Аналитический метод	0,10	—
600	659302,44	1317335,17	Аналитический метод	0,10	—
601	659302,56	1317337,28	Аналитический метод	0,10	—
602	659305,86	1317348,26	Аналитический метод	0,10	—
603	659315,00	1317357,40	Аналитический метод	0,10	—
604	659327,47	1317360,74	Аналитический метод	0,10	—
605	659339,95	1317357,40	Аналитический метод	0,10	—
606	659349,08	1317348,26	Аналитический метод	0,10	—
607	659352,42	1317335,79	Аналитический метод	0,10	—
608	659352,38	1317334,30	Аналитический метод	0,10	—
609	659352,26	1317332,34	Аналитический метод	0,10	—
610	659324,23	1316829,63	Аналитический метод	0,10	—
611	659324,11	1316828,20	Аналитический метод	0,10	—
612	659273,50	1316382,97	Аналитический метод	0,10	—
613	659166,99	1315104,20	Аналитический метод	0,10	—
614	659135,92	1314690,97	Аналитический метод	0,10	—
615	659135,90	1314690,68	Аналитический метод	0,10	—
616	659065,61	1313882,91	Аналитический метод	0,10	—
617	659024,55	1313344,23	Аналитический метод	0,10	—
618	658942,59	1312318,96	Аналитический метод	0,10	—
619	658942,58	1312318,85	Аналитический метод	0,10	—
620	658900,10	1311816,71	Аналитический метод	0,10	—
621	658869,75	1311351,42	Аналитический метод	0,10	—
622	658805,45	1310410,73	Аналитический метод	0,10	—
623	658752,68	1309548,08	Аналитический метод	0,10	—
624	658752,23	1309544,65	Аналитический метод	0,10	—
625	658746,92	1309518,40	Аналитический метод	0,10	—
626	658746,97	1309515,74	Аналитический метод	0,10	—

**ОПИСАНИЕ МЕСТОПОЛОЖЕНИЯ ГРАНИЦ**

**Публичный сервитут для использования земель и земельных участков в целях эксплуатации магистрального нефтепровода федерального значения "Магистральный нефтепровод "Туймазы-Омск-Новосибирск-2" Туймазинское НУ"**

(наименование объекта, местоположение границ которого описано)

**Сведения о местоположении границ объекта**

1	2	3	4	5	6
627	658746,98	1309515,55	Аналитический метод	0,10	—
628	658747,25	1309496,78	Аналитический метод	0,10	—
629	658747,25	1309496,42	Аналитический метод	0,10	—
630	658747,20	1309494,78	Аналитический метод	0,10	—
631	658714,50	1308997,33	Аналитический метод	0,10	—
632	658704,15	1308838,74	Аналитический метод	0,10	—
633	658704,12	1308838,33	Аналитический метод	0,10	—
634	658679,28	1308533,80	Аналитический метод	0,10	—
635	658618,26	1307570,22	Аналитический метод	0,10	—
636	658618,24	1307569,99	Аналитический метод	0,10	—
637	658602,29	1307350,13	Аналитический метод	0,10	—
638	658592,01	1306619,98	Аналитический метод	0,10	—
639	658603,17	1306572,13	Аналитический метод	0,10	—
640	658607,71	1306556,78	Аналитический метод	0,10	—
641	658607,74	1306556,66	Аналитический метод	0,10	—
642	658614,91	1306531,96	Аналитический метод	0,10	—
643	658853,36	1306026,58	Аналитический метод	0,10	—
644	659025,01	1305697,43	Аналитический метод	0,10	—
645	659026,83	1305692,93	Аналитический метод	0,10	—
646	659055,07	1305596,87	Аналитический метод	0,10	—
647	659055,89	1305592,93	Аналитический метод	0,10	—
648	659063,51	1305532,07	Аналитический метод	0,10	—
649	659063,59	1305531,32	Аналитический метод	0,10	—
650	659067,63	1305488,63	Аналитический метод	0,10	—
651	659067,70	1305487,69	Аналитический метод	0,10	—
652	659072,77	1305398,15	Аналитический метод	0,10	—
653	659072,81	1305396,74	Аналитический метод	0,10	—
654	659072,81	1305396,24	Аналитический метод	0,10	—
655	659054,26	1304466,39	Аналитический метод	0,10	—
656	659050,85	1304223,18	Аналитический метод	0,10	—
657	659050,76	1304221,43	Аналитический метод	0,10	—
658	659042,10	1304118,90	Аналитический метод	0,10	—
659	659041,93	1304117,38	Аналитический метод	0,10	—
660	659012,59	1303917,32	Аналитический метод	0,10	—
661	658979,62	1303695,41	Аналитический метод	0,10	—
662	658979,54	1303694,90	Аналитический метод	0,10	—
663	658903,37	1303246,60	Аналитический метод	0,10	—
664	658902,74	1303243,84	Аналитический метод	0,10	—
665	658892,33	1303207,90	Аналитический метод	0,10	—
666	658889,68	1303197,76	Аналитический метод	0,10	—
667	658888,91	1303195,33	Аналитический метод	0,10	—
668	658795,69	1302945,96	Аналитический метод	0,10	—
669	658671,18	1302610,18	Аналитический метод	0,10	—
670	658651,59	1302383,11	Аналитический метод	0,10	—
671	658637,98	1302196,86	Аналитический метод	0,10	—
672	658625,70	1301908,07	Аналитический метод	0,10	—
673	658623,08	1301645,04	Аналитический метод	0,10	—
674	658622,28	1301639,02	Аналитический метод	0,10	—
675	658577,82	1301467,72	Аналитический метод	0,10	—
676	658576,88	1301459,15	Аналитический метод	0,10	—
677	658576,38	1301456,24	Аналитический метод	0,10	—
678	658573,73	1301444,82	Аналитический метод	0,10	—
679	658572,95	1301442,14	Аналитический метод	0,10	—
680	658537,69	1301342,45	Аналитический метод	0,10	—
681	658537,31	1301341,43	Аналитический метод	0,10	—
682	658383,25	1300959,79	Аналитический метод	0,10	—
683	658383,06	1300959,35	Аналитический метод	0,10	—
684	658310,55	1300789,14	Аналитический метод	0,10	—

**ОПИСАНИЕ МЕСТОПОЛОЖЕНИЯ ГРАНИЦ**

**Публичный сервитут для использования земель и земельных участков в целях эксплуатации магистрального нефтепровода федерального значения "Магистральный нефтепровод "Туймазы-Омск-Новосибирск-2" Туймазинское НУ"**

(наименование объекта, местоположение границ которого описано)

**Сведения о местоположении границ объекта**

1	2	3	4	5	6
685	658253,18	1300642,50	Аналитический метод	0,10	—
686	658244,36	1300067,04	Аналитический метод	0,10	—
687	658239,24	1299579,13	Аналитический метод	0,10	—
688	658239,23	1299578,63	Аналитический метод	0,10	—
689	658229,46	1299258,90	Аналитический метод	0,10	—
690	658225,29	1299067,32	Аналитический метод	0,10	—
691	658223,29	1298913,16	Аналитический метод	0,10	—
692	658223,14	1298910,78	Аналитический метод	0,10	—
693	658222,53	1298905,10	Аналитический метод	0,10	—
694	658222,40	1298893,39	Аналитический метод	0,10	—
695	658222,33	1298891,76	Аналитический метод	0,10	—
696	658216,80	1298819,42	Аналитический метод	0,10	—
697	658216,78	1298819,18	Аналитический метод	0,10	—
698	658215,12	1298799,91	Аналитический метод	0,10	—
699	658214,93	1298782,22	Аналитический метод	0,10	—
700	658215,38	1298767,89	Аналитический метод	0,10	—
701	658223,54	1298698,30	Аналитический метод	0,10	—
702	658238,00	1298590,00	Аналитический метод	0,10	—
703	658238,99	1298585,50	Аналитический метод	0,10	—
704	658242,50	1298569,36	Аналитический метод	0,10	—
705	658242,89	1298567,57	Аналитический метод	0,10	—
706	658253,71	1298537,42	Аналитический метод	0,10	—
707	658254,42	1298535,11	Аналитический метод	0,10	—
708	658257,15	1298524,33	Аналитический метод	0,10	—
709	658257,48	1298522,80	Аналитический метод	0,10	—
710	658259,73	1298510,77	Аналитический метод	0,10	—
711	658260,04	1298508,58	Аналитический метод	0,10	—
712	658260,44	1298504,46	Аналитический метод	0,10	—
713	658296,44	1298166,91	Аналитический метод	0,10	—
714	658296,58	1298164,26	Аналитический метод	0,10	—
715	658296,23	1298160,11	Аналитический метод	0,10	—
716	658289,00	1298117,23	Аналитический метод	0,10	—
717	658286,01	1298108,91	Аналитический метод	0,10	—
718	658285,25	1298107,68	Аналитический метод	0,10	—
719	658088,46	1297808,23	Аналитический метод	0,10	—
720	658085,43	1297796,03	Аналитический метод	0,10	—
721	658072,45	1297616,62	Аналитический метод	0,10	—
722	658062,77	1297112,82	Аналитический метод	0,10	—
723	658046,60	1296271,42	Аналитический метод	0,10	—
724	658044,77	1296159,78	Аналитический метод	0,10	—
725	658043,46	1296152,22	Аналитический метод	0,10	—
726	658032,88	1296120,85	Аналитический метод	0,10	—
727	658030,42	1296020,30	Аналитический метод	0,10	—
728	658040,41	1295984,97	Аналитический метод	0,10	—
729	658041,35	1295978,21	Аналитический метод	0,10	—
730	658041,35	1295977,82	Аналитический метод	0,10	—
731	658041,34	1295977,56	Аналитический метод	0,10	—
732	658032,12	1295621,52	Аналитический метод	0,10	—
733	658024,43	1295288,70	Аналитический метод	0,10	—
734	658024,33	1295286,97	Аналитический метод	0,10	—
735	658009,93	1295132,43	Аналитический метод	0,10	—
736	658009,38	1295129,04	Аналитический метод	0,10	—
737	657891,84	1294628,53	Аналитический метод	0,10	—
738	657818,89	1294314,33	Аналитический метод	0,10	—
739	657597,38	1293343,22	Аналитический метод	0,10	—
740	657532,48	1293038,93	Аналитический метод	0,10	—
741	657532,29	1293038,10	Аналитический метод	0,10	—
742	657527,56	1293019,12	Аналитический метод	0,10	—

**ОПИСАНИЕ МЕСТОПОЛОЖЕНИЯ ГРАНИЦ**

**Публичный сервитут для использования земель и земельных участков в целях эксплуатации магистрального нефтепровода федерального значения "Магистральный нефтепровод "Туймазы-Омск-Новосибирск-2" Туймазинское НУ"**

(наименование объекта, местоположение границ которого описано)

**Сведения о местоположении границ объекта**

1	2	3	4	5	6
743	657441,76	1292674,78	Аналитический метод	0,10	—
744	657334,63	1292195,90	Аналитический метод	0,10	—
745	657216,04	1291644,11	Аналитический метод	0,10	—
746	657214,43	1291636,56	Аналитический метод	0,10	—
747	657214,25	1291635,79	Аналитический метод	0,10	—
748	657199,35	1291575,72	Аналитический метод	0,10	—
749	657175,14	1291435,49	Аналитический метод	0,10	—
750	657178,71	1291432,49	Аналитический метод	0,10	—
751	657199,68	1291415,32	Аналитический метод	0,10	—
752	657209,72	1291407,50	Аналитический метод	0,10	—
753	657218,41	1291400,76	Аналитический метод	0,10	—
754	657218,97	1291400,31	Аналитический метод	0,10	—
755	657259,39	1291367,04	Аналитический метод	0,10	—
756	657259,77	1291366,72	Аналитический метод	0,10	—
757	657279,98	1291349,39	Аналитический метод	0,10	—
758	657299,44	1291332,82	Аналитический метод	0,10	—
759	657317,49	1291317,94	Аналитический метод	0,10	—
760	657321,18	1291314,18	Аналитический метод	0,10	—
761	657333,71	1291298,34	Аналитический метод	0,10	—
762	657334,69	1291297,02	Аналитический метод	0,10	—
763	657337,49	1291292,97	Аналитический метод	0,10	—
764	657338,56	1291291,27	Аналитический метод	0,10	—
765	657341,61	1291282,61	Аналитический метод	0,10	—
766	657342,58	1291276,34	Аналитический метод	0,10	—
767	657342,87	1291272,53	Аналитический метод	0,10	—
768	657342,84	1291271,38	Аналитический метод	0,10	—
769	657342,43	1291262,48	Аналитический метод	0,10	—
770	657342,07	1291259,25	Аналитический метод	0,10	—
771	657337,68	1291234,65	Аналитический метод	0,10	—
772	657337,03	1291231,89	Аналитический метод	0,10	—
773	657333,91	1291221,44	Аналитический метод	0,10	—
774	657333,69	1291220,76	Аналитический метод	0,10	—
775	657324,45	1291192,77	Аналитический метод	0,10	—
776	657324,05	1291191,65	Аналитический метод	0,10	—
777	657318,42	1291176,99	Аналитический метод	0,10	—
778	657318,19	1291176,42	Аналитический метод	0,10	—
779	657312,51	1291162,65	Аналитический метод	0,10	—
780	657311,75	1291160,98	Аналитический метод	0,10	—
781	657290,14	1291117,88	Аналитический метод	0,10	—
782	657289,86	1291117,34	Аналитический метод	0,10	—
783	657279,29	1291097,48	Аналитический метод	0,10	—
784	657274,29	1291087,89	Аналитический метод	0,10	—
785	657273,79	1291086,97	Аналитический метод	0,10	—
786	657267,29	1291075,69	Аналитический метод	0,10	—
787	657265,21	1291072,63	Аналитический метод	0,10	—
788	657224,30	1291021,12	Аналитический метод	0,10	—
789	657223,12	1291019,74	Аналитический метод	0,10	—
790	657199,39	1290993,96	Аналитический метод	0,10	—
791	657052,66	1290827,01	Аналитический метод	0,10	—
792	657047,78	1290821,35	Аналитический метод	0,10	—
793	657039,79	1290810,14	Аналитический метод	0,10	—
794	656674,03	1290227,86	Аналитический метод	0,10	—
795	656404,98	1289798,63	Аналитический метод	0,10	—
796	656244,30	1289542,44	Аналитический метод	0,10	—
797	656133,76	1289364,41	Аналитический метод	0,10	—
798	656046,53	1289224,27	Аналитический метод	0,10	—
799	656039,50	1289211,22	Аналитический метод	0,10	—
800	656024,79	1289183,80	Аналитический метод	0,10	—

**ОПИСАНИЕ МЕСТОПОЛОЖЕНИЯ ГРАНИЦ**

**Публичный сервитут для использования земель и земельных участков в целях эксплуатации магистрального нефтепровода федерального значения "Магистральный нефтепровод "Туймазы-Омск-Новосибирск-2" Туймазинское НУ"**

(наименование объекта, местоположение границ которого описано)

**Сведения о местоположении границ объекта**

1	2	3	4	5	6
801	656024,59	1289183,45	Аналитический метод	0,10	—
802	656021,00	1289177,00	Аналитический метод	0,10	—
803	656017,58	1289169,63	Аналитический метод	0,10	—
804	656017,25	1289168,95	Аналитический метод	0,10	—
805	656002,80	1289140,14	Аналитический метод	0,10	—
806	655998,88	1289130,80	Аналитический метод	0,10	—
807	655997,78	1289128,52	Аналитический метод	0,10	—
808	655971,92	1289081,18	Аналитический метод	0,10	—
809	655971,63	1289080,67	Аналитический метод	0,10	—
810	655970,78	1289079,30	Аналитический метод	0,10	—
811	655966,23	1289072,48	Аналитический метод	0,10	—
812	655957,92	1289058,80	Аналитический метод	0,10	—
813	655957,00	1289057,39	Аналитический метод	0,10	—
814	655881,14	1288949,68	Аналитический метод	0,10	—
815	655880,92	1288949,38	Аналитический метод	0,10	—
816	655833,85	1288884,64	Аналитический метод	0,10	—
817	655607,02	1288522,85	Аналитический метод	0,10	—
818	655343,19	1288102,99	Аналитический метод	0,10	—
819	655207,64	1287881,45	Аналитический метод	0,10	—
820	655154,96	1287795,29	Аналитический метод	0,10	—
821	655149,38	1287786,15	Аналитический метод	0,10	—
822	655143,26	1287775,66	Аналитический метод	0,10	—
823	655131,67	1287755,19	Аналитический метод	0,10	—
824	655131,57	1287755,01	Аналитический метод	0,10	—
825	655130,94	1287753,99	Аналитический метод	0,10	—
826	655089,39	1287689,42	Аналитический метод	0,10	—
827	654865,88	1287328,06	Аналитический метод	0,10	—
828	654828,54	1287253,04	Аналитический метод	0,10	—
829	654760,68	1287107,50	Аналитический метод	0,10	—
830	654760,35	1287106,82	Аналитический метод	0,10	—
831	654606,40	1286801,15	Аналитический метод	0,10	—
832	654606,21	1286800,77	Аналитический метод	0,10	—
833	654553,83	1286701,03	Аналитический метод	0,10	—
834	654487,89	1286573,16	Аналитический метод	0,10	—
835	654482,70	1286561,95	Аналитический метод	0,10	—
836	654482,20	1286560,93	Аналитический метод	0,10	—
837	654433,05	1286466,27	Аналитический метод	0,10	—
838	654432,52	1286465,29	Аналитический метод	0,10	—
839	654428,94	1286460,52	Аналитический метод	0,10	—
840	654337,52	1286364,97	Аналитический метод	0,10	—
841	653520,68	1285416,47	Аналитический метод	0,10	—
842	653443,54	1284492,74	Аналитический метод	0,10	—
843	653440,29	1284482,34	Аналитический метод	0,10	—
844	653431,16	1284473,21	Аналитический метод	0,10	—
845	653429,31	1284472,25	Аналитический метод	0,10	—
846	653360,46	1284439,82	Аналитический метод	0,10	—
847	653248,22	1284304,97	Аналитический метод	0,10	—
848	653241,52	1284299,32	Аналитический метод	0,10	—
849	653229,04	1284295,98	Аналитический метод	0,10	—
850	653224,81	1284296,34	Аналитический метод	0,10	—
851	652812,47	1284367,36	Аналитический метод	0,10	—
852	652581,52	1284253,57	Аналитический метод	0,10	—
853	652521,99	1284010,74	Аналитический метод	0,10	—
854	652426,21	1283459,99	Аналитический метод	0,10	—
855	652423,24	1283451,78	Аналитический метод	0,10	—
856	652414,11	1283442,65	Аналитический метод	0,10	—
857	652412,62	1283441,86	Аналитический метод	0,10	—
858	652299,08	1283386,14	Аналитический метод	0,10	—



**ОПИСАНИЕ МЕСТОПОЛОЖЕНИЯ ГРАНИЦ**

**Публичный сервитут для использования земель и земельных участков в целях эксплуатации магистрального нефтепровода федерального значения "Магистральный нефтепровод "Туймазы-Омск-Новосибирск-2" Туймазинское НУ"**

(наименование объекта, местоположение границ которого описано)

**Сведения о местоположении границ объекта**

1	2	3	4	5	6
859	652279,32	1283328,33	Аналитический метод	0,10	—
860	652277,32	1283323,93	Аналитический метод	0,10	—
861	652268,19	1283314,79	Аналитический метод	0,10	—
862	652266,70	1283314,00	Аналитический метод	0,10	—
863	652057,97	1283211,58	Аналитический метод	0,10	—
864	652053,07	1283209,78	Аналитический метод	0,10	—
865	651711,07	1283123,67	Аналитический метод	0,10	—
866	651704,98	1283122,91	Аналитический метод	0,10	—
867	651698,58	1283123,75	Аналитический метод	0,10	—
868	651521,47	1283170,75	Аналитический метод	0,10	—
869	651376,46	1283209,24	Аналитический метод	0,10	—
870	651467,48	1283107,34	Аналитический метод	0,10	—
871	651468,83	1283105,69	Аналитический метод	0,10	—
872	651469,19	1283105,21	Аналитический метод	0,10	—
873	651470,84	1283102,72	Аналитический метод	0,10	—
874	651471,63	1283101,24	Аналитический метод	0,10	—
875	651471,90	1283100,69	Аналитический метод	0,10	—
876	651473,36	1283096,97	Аналитический метод	0,10	—
877	651473,54	1283096,38	Аналитический метод	0,10	—
878	651474,41	1283092,40	Аналитический метод	0,10	—
879	651474,49	1283091,80	Аналитический метод	0,10	—
880	651474,71	1283088,50	Аналитический метод	0,10	—
881	651474,66	1283086,87	Аналитический метод	0,10	—
882	651474,62	1283086,26	Аналитический метод	0,10	—
883	651474,02	1283082,22	Аналитический метод	0,10	—
884	651473,88	1283081,62	Аналитический метод	0,10	—
885	651473,29	1283079,53	Аналитический метод	0,10	—
886	651472,39	1283076,78	Аналитический метод	0,10	—
887	651470,29	1283072,06	Аналитический метод	0,10	—
888	651468,95	1283069,99	Аналитический метод	0,10	—
889	651266,98	1282788,65	Аналитический метод	0,10	—
890	651266,36	1282787,83	Аналитический метод	0,10	—
891	651189,58	1282689,65	Аналитический метод	0,10	—
892	651127,19	1282587,41	Аналитический метод	0,10	—
893	650895,64	1282061,18	Аналитический метод	0,10	—
894	650751,12	1281690,36	Аналитический метод	0,10	—
895	650751,06	1281690,21	Аналитический метод	0,10	—
896	650718,33	1281607,78	Аналитический метод	0,10	—
897	650718,06	1281607,13	Аналитический метод	0,10	—
898	650623,53	1281387,34	Аналитический метод	0,10	—
899	650623,19	1281386,58	Аналитический метод	0,10	—
900	650619,63	1281379,02	Аналитический метод	0,10	—
901	650598,14	1281331,34	Аналитический метод	0,10	—
902	650553,31	1281220,95	Аналитический метод	0,10	—
903	650552,16	1281218,51	Аналитический метод	0,10	—
904	650517,58	1281154,29	Аналитический метод	0,10	—
905	650416,89	1280895,32	Аналитический метод	0,10	—
906	650416,75	1280894,95	Аналитический метод	0,10	—
907	650360,28	1280756,24	Аналитический метод	0,10	—
908	650360,18	1280756,00	Аналитический метод	0,10	—
909	650170,31	1280303,59	Аналитический метод	0,10	—
910	650170,19	1280303,32	Аналитический метод	0,10	—
911	649764,41	1279367,84	Аналитический метод	0,10	—
912	649684,63	1279181,85	Аналитический метод	0,10	—
913	649674,15	1279136,93	Аналитический метод	0,10	—
914	649672,60	1279132,36	Аналитический метод	0,10	—
915	649560,27	1278882,78	Аналитический метод	0,10	—
916	649389,66	1278462,68	Аналитический метод	0,10	—

**ОПИСАНИЕ МЕСТОПОЛОЖЕНИЯ ГРАНИЦ**

**Публичный сервитут для использования земель и земельных участков в целях эксплуатации магистрального нефтепровода федерального значения "Магистральный нефтепровод "Туймазы-Омск-Новосибирск-2" Туймазинское НУ"**

(наименование объекта, местоположение границ которого описано)

**Сведения о местоположении границ объекта**

1	2	3	4	5	6
917	649389,35	1278461,96	Аналитический метод	0,10	—
918	649213,60	1278065,67	Аналитический метод	0,10	—
919	649199,84	1278016,15	Аналитический метод	0,10	—
920	649198,66	1278012,84	Аналитический метод	0,10	—
921	649056,68	1277687,93	Аналитический метод	0,10	—
922	648955,54	1277451,80	Аналитический метод	0,10	—
923	648935,91	1277396,44	Аналитический метод	0,10	—
924	648874,81	1277141,25	Аналитический метод	0,10	—
925	648873,95	1277138,41	Аналитический метод	0,10	—
926	648871,44	1277131,62	Аналитический метод	0,10	—
927	648872,25	1277074,73	Аналитический метод	0,10	—
928	648927,13	1276681,14	Аналитический метод	0,10	—
929	648927,23	1276680,34	Аналитический метод	0,10	—
930	648930,84	1276646,49	Аналитический метод	0,10	—
931	648930,96	1276644,86	Аналитический метод	0,10	—
932	648931,49	1276631,79	Аналитический метод	0,10	—
933	648932,34	1276624,14	Аналитический метод	0,10	—
934	648947,69	1276494,05	Аналитический метод	0,10	—
935	648950,36	1276473,48	Аналитический метод	0,10	—
936	648950,56	1276471,00	Аналитический метод	0,10	—
937	648951,97	1276423,08	Аналитический метод	0,10	—
938	648962,70	1276096,44	Аналитический метод	0,10	—
939	648979,08	1275691,92	Аналитический метод	0,10	—
940	648979,41	1275688,56	Аналитический метод	0,10	—
941	648979,52	1275686,17	Аналитический метод	0,10	—
942	648979,51	1275685,65	Аналитический метод	0,10	—
943	648979,04	1275663,10	Аналитический метод	0,10	—
944	648979,04	1275662,86	Аналитический метод	0,10	—
945	648976,70	1275586,12	Аналитический метод	0,10	—
946	648979,47	1275497,15	Аналитический метод	0,10	—
947	648981,46	1275432,74	Аналитический метод	0,10	—
948	648981,47	1275431,97	Аналитический метод	0,10	—
949	648981,47	1275431,75	Аналитический метод	0,10	—
950	648980,62	1275337,81	Аналитический метод	0,10	—
951	648990,55	1274518,91	Аналитический метод	0,10	—
952	649010,26	1274097,67	Аналитический метод	0,10	—
953	649036,59	1273594,28	Аналитический метод	0,10	—
954	649037,52	1273583,60	Аналитический метод	0,10	—
955	649037,61	1273581,45	Аналитический метод	0,10	—
956	649037,61	1273565,87	Аналитический метод	0,10	—
957	649037,61	1273565,48	Аналитический метод	0,10	—
958	649036,94	1273522,19	Аналитический метод	0,10	—
959	649036,65	1273518,78	Аналитический метод	0,10	—
960	649009,73	1273344,23	Аналитический метод	0,10	—
961	648903,39	1272670,31	Аналитический метод	0,10	—
962	648823,75	1272142,26	Аналитический метод	0,10	—
963	648821,52	1272125,99	Аналитический метод	0,10	—
964	648821,46	1272125,58	Аналитический метод	0,10	—
965	648752,49	1271677,32	Аналитический метод	0,10	—
966	648680,79	1271215,09	Аналитический метод	0,10	—
967	648589,86	1270629,31	Аналитический метод	0,10	—
968	648561,36	1270449,14	Аналитический метод	0,10	—
969	648561,22	1270448,30	Аналитический метод	0,10	—
970	648482,72	1270042,51	Аналитический метод	0,10	—
971	648419,69	1269546,55	Аналитический метод	0,10	—
972	648419,43	1269544,91	Аналитический метод	0,10	—
973	648387,39	1269381,14	Аналитический метод	0,10	—
974	648283,48	1268658,91	Аналитический метод	0,10	—

**ОПИСАНИЕ МЕСТОПОЛОЖЕНИЯ ГРАНИЦ**

**Публичный сервитут для использования земель и земельных участков в целях эксплуатации магистрального нефтепровода федерального значения "Магистральный нефтепровод "Туймазы-Омск-Новосибирск-2" Туймазинское НУ"**

(наименование объекта, местоположение границ которого описано)

**Сведения о местоположении границ объекта**

1	2	3	4	5	6
975	648283,44	1268658,68	Аналитический метод	0,10	—
976	648188,44	1268039,73	Аналитический метод	0,10	—
977	648186,71	1268026,35	Аналитический метод	0,10	—
978	648186,12	1268004,85	Аналитический метод	0,10	—
979	648185,60	1268000,42	Аналитический метод	0,10	—
980	648169,70	1267924,47	Аналитический метод	0,10	—
981	648125,13	1267655,60	Аналитический метод	0,10	—
982	648114,19	1267585,71	Аналитический метод	0,10	—
983	647975,34	1266683,75	Аналитический метод	0,10	—
984	647975,26	1266683,28	Аналитический метод	0,10	—
985	647943,86	1266502,66	Аналитический метод	0,10	—
986	647940,89	1266494,46	Аналитический метод	0,10	—
987	647940,79	1266494,29	Аналитический метод	0,10	—
988	647777,93	1266217,20	Аналитический метод	0,10	—
989	647777,51	1266216,51	Аналитический метод	0,10	—
990	647504,48	1265784,54	Аналитический метод	0,10	—
991	647120,94	1265178,74	Аналитический метод	0,10	—
992	647077,23	1265106,87	Аналитический метод	0,10	—
993	647075,17	1265100,90	Аналитический метод	0,10	—
994	647073,20	1265096,58	Аналитический метод	0,10	—
995	647071,73	1265094,33	Аналитический метод	0,10	—
996	647033,45	1265041,99	Аналитический метод	0,10	—
997	647049,99	1265032,54	Аналитический метод	0,10	—
998	647053,68	1265028,88	Аналитический метод	0,10	—
999	647055,01	1265023,90	Аналитический метод	0,10	—
1000	647053,68	1265018,93	Аналитический метод	0,10	—
1001	647052,83	1265017,68	Аналитический метод	0,10	—
1002	647037,82	1264998,94	Аналитический метод	0,10	—
1003	647035,03	1264996,54	Аналитический метод	0,10	—
1004	647030,05	1264995,21	Аналитический метод	0,10	—
1005	647025,08	1264996,54	Аналитический метод	0,10	—
1006	647024,60	1264997,01	Аналитический метод	0,10	—
1007	647024,14	1264996,59	Аналитический метод	0,10	—
1008	647021,87	1264999,07	Аналитический метод	0,10	—
1009	647022,22	1264999,39	Аналитический метод	0,10	—
1010	647021,43	1265000,19	Аналитический метод	0,10	—
1011	647020,10	1265005,16	Аналитический метод	0,10	—
1012	647021,43	1265010,14	Аналитический метод	0,10	—
1013	647022,28	1265011,38	Аналитический метод	0,10	—
1014	647030,02	1265021,03	Аналитический метод	0,10	—
1015	647021,63	1265025,82	Аналитический метод	0,10	—
1016	647009,52	1265009,27	Аналитический метод	0,10	—
1017	646993,61	1264984,40	Аналитический метод	0,10	—
1018	646993,20	1264983,78	Аналитический метод	0,10	—
1019	646814,49	1264721,71	Аналитический метод	0,10	—
1020	646530,87	1264309,22	Аналитический метод	0,10	—
1021	646321,05	1263963,14	Аналитический метод	0,10	—
1022	646306,44	1263770,51	Аналитический метод	0,10	—
1023	646312,73	1263372,06	Аналитический метод	0,10	—
1024	646410,33	1262903,21	Аналитический метод	0,10	—
1025	646410,39	1262902,89	Аналитический метод	0,10	—
1026	646415,70	1262875,61	Аналитический метод	0,10	—
1027	646441,90	1262738,43	Аналитический метод	0,10	—
1028	646449,34	1262699,46	Аналитический метод	0,10	—
1029	646449,42	1262698,98	Аналитический метод	0,10	—
1030	646488,96	1262467,17	Аналитический метод	0,10	—
1031	646489,07	1262466,51	Аналитический метод	0,10	—
1032	646499,82	1262391,52	Аналитический метод	0,10	—

**ОПИСАНИЕ МЕСТОПОЛОЖЕНИЯ ГРАНИЦ**

**Публичный сервитут для использования земель и земельных участков в целях эксплуатации магистрального нефтепровода федерального значения "Магистральный нефтепровод "Туймазы-Омск-Новосибирск-2" Туймазинское НУ"**

(наименование объекта, местоположение границ которого описано)

**Сведения о местоположении границ объекта**

1	2	3	4	5	6
1033	646499,88	1262391,04	Аналитический метод	0,10	—
1034	646545,65	1262020,12	Аналитический метод	0,10	—
1035	646545,84	1262017,06	Аналитический метод	0,10	—
1036	646545,82	1262016,11	Аналитический метод	0,10	—
1037	646537,67	1261801,53	Аналитический метод	0,10	—
1038	646537,55	1261799,81	Аналитический метод	0,10	—
1039	646500,76	1261458,33	Аналитический метод	0,10	—
1040	646500,45	1261456,26	Аналитический метод	0,10	—
1041	646448,24	1261186,31	Аналитический метод	0,10	—
1042	646447,81	1261184,48	Аналитический метод	0,10	—
1043	646396,11	1260995,03	Аналитический метод	0,10	—
1044	646396,06	1260994,84	Аналитический метод	0,10	—
1045	646254,44	1260491,88	Аналитический метод	0,10	—
1046	646093,35	1259878,44	Аналитический метод	0,10	—
1047	646092,69	1259876,30	Аналитический метод	0,10	—
1048	646042,54	1259737,52	Аналитический метод	0,10	—
1049	645881,36	1259274,90	Аналитический метод	0,10	—
1050	645839,10	1259133,94	Аналитический метод	0,10	—
1051	645866,83	1258780,04	Аналитический метод	0,10	—
1052	645866,89	1258779,01	Аналитический метод	0,10	—
1053	645885,51	1258276,49	Аналитический метод	0,10	—
1054	645885,53	1258275,57	Аналитический метод	0,10	—
1055	645885,52	1258274,72	Аналитический метод	0,10	—
1056	645869,17	1257792,54	Аналитический метод	0,10	—
1057	645869,06	1257790,97	Аналитический метод	0,10	—
1058	645771,92	1256795,00	Аналитический метод	0,10	—
1059	645772,65	1256686,85	Аналитический метод	0,10	—
1060	645772,65	1256686,68	Аналитический метод	0,10	—
1061	645771,57	1256679,41	Аналитический метод	0,10	—
1062	645749,22	1256606,06	Аналитический метод	0,10	—
1063	645661,99	1255800,15	Аналитический метод	0,10	—
1064	645533,06	1254429,98	Аналитический метод	0,10	—
1065	645533,02	1254429,56	Аналитический метод	0,10	—
1066	645516,77	1254283,30	Аналитический метод	0,10	—
1067	645515,55	1254272,28	Аналитический метод	0,10	—
1068	645477,72	1253931,65	Аналитический метод	0,10	—
1069	645477,13	1253928,35	Аналитический метод	0,10	—
1070	645346,59	1253406,17	Аналитический метод	0,10	—
1071	645306,01	1252964,27	Аналитический метод	0,10	—
1072	645329,72	1252649,95	Аналитический метод	0,10	—
1073	645329,79	1252648,07	Аналитический метод	0,10	—
1074	645329,67	1252645,66	Аналитический метод	0,10	—
1075	645321,17	1252558,03	Аналитический метод	0,10	—
1076	645274,72	1251966,60	Аналитический метод	0,10	—
1077	645256,20	1251647,48	Аналитический метод	0,10	—
1078	645255,80	1251644,25	Аналитический метод	0,10	—
1079	645241,02	1251566,78	Аналитический метод	0,10	—
1080	645239,30	1251561,29	Аналитический метод	0,10	—
1081	645089,34	1251225,15	Аналитический метод	0,10	—
1082	645088,45	1251223,36	Аналитический метод	0,10	—
1083	644790,78	1250678,03	Аналитический метод	0,10	—
1084	644701,59	1250243,64	Аналитический метод	0,10	—
1085	644624,59	1249497,11	Аналитический метод	0,10	—
1086	644623,14	1249483,08	Аналитический метод	0,10	—
1087	644617,09	1249424,48	Аналитический метод	0,10	—
1088	644595,60	1249209,33	Аналитический метод	0,10	—
1089	644592,72	1249176,26	Аналитический метод	0,10	—
1090	644592,66	1249175,68	Аналитический метод	0,10	—

**ОПИСАНИЕ МЕСТОПОЛОЖЕНИЯ ГРАНИЦ**

**Публичный сервитут для использования земель и земельных участков в целях эксплуатации магистрального нефтепровода федерального значения "Магистральный нефтепровод "Туймазы-Омск-Новосибирск-2" Туймазинское НУ"**

(наименование объекта, местоположение границ которого описано)

**Сведения о местоположении границ объекта**

1	2	3	4	5	6
1091	644535,43	1248660,18	Аналитический метод	0,10	—
1092	644535,13	1248658,21	Аналитический метод	0,10	—
1093	644530,06	1248631,89	Аналитический метод	0,10	—
1094	644529,48	1248629,53	Аналитический метод	0,10	—
1095	644521,08	1248601,16	Аналитический метод	0,10	—
1096	644519,53	1248597,20	Аналитический метод	0,10	—
1097	644239,17	1248029,03	Аналитический метод	0,10	—
1098	644238,41	1248027,59	Аналитический метод	0,10	—
1099	644047,36	1247696,86	Аналитический метод	0,10	—
1100	643981,62	1247567,81	Аналитический метод	0,10	—
1101	643972,91	1247542,90	Аналитический метод	0,10	—
1102	643969,71	1247522,45	Аналитический метод	0,10	—
1103	643969,66	1247522,15	Аналитический метод	0,10	—
1104	643895,03	1247081,00	Аналитический метод	0,10	—
1105	643835,11	1246636,34	Аналитический метод	0,10	—
1106	643834,99	1246635,55	Аналитический метод	0,10	—
1107	643834,07	1246630,04	Аналитический метод	0,10	—
1108	643777,17	1246234,07	Аналитический метод	0,10	—
1109	643777,14	1246233,92	Аналитический метод	0,10	—
1110	643644,95	1245353,20	Аналитический метод	0,10	—
1111	643584,66	1244947,44	Аналитический метод	0,10	—
1112	643510,74	1244394,65	Аналитический метод	0,10	—
1113	643510,71	1244394,42	Аналитический метод	0,10	—
1114	643368,58	1243403,74	Аналитический метод	0,10	—
1115	643368,40	1243402,65	Аналитический метод	0,10	—
1116	643289,73	1242986,43	Аналитический метод	0,10	—
1117	643289,57	1242985,65	Аналитический метод	0,10	—
1118	643165,48	1242427,61	Аналитический метод	0,10	—
1119	642950,34	1241443,53	Аналитический метод	0,10	—
1120	642932,05	1241359,69	Аналитический метод	0,10	—
1121	642739,22	1240484,41	Аналитический метод	0,10	—
1122	642576,62	1239755,94	Аналитический метод	0,10	—
1123	642570,79	1239728,86	Аналитический метод	0,10	—
1124	642569,38	1239722,37	Аналитический метод	0,10	—
1125	642308,86	1238527,89	Аналитический метод	0,10	—
1126	642072,66	1237452,67	Аналитический метод	0,10	—
1127	642072,62	1237452,50	Аналитический метод	0,10	—
1128	641858,29	1236507,61	Аналитический метод	0,10	—
1129	641658,27	1235531,56	Аналитический метод	0,10	—
1130	641658,22	1235531,33	Аналитический метод	0,10	—
1131	641478,58	1234694,77	Аналитический метод	0,10	—
1132	641478,52	1234694,49	Аналитический метод	0,10	—
1133	641368,09	1234207,44	Аналитический метод	0,10	—
1134	641296,10	1233865,55	Аналитический метод	0,10	—
1135	641168,76	1233245,91	Аналитический метод	0,10	—
1136	641168,69	1233245,59	Аналитический метод	0,10	—
1137	641051,71	1232712,12	Аналитический метод	0,10	—
1138	641051,66	1232711,88	Аналитический метод	0,10	—
1139	641034,80	1232638,47	Аналитический метод	0,10	—
1140	641034,75	1232638,27	Аналитический метод	0,10	—
1141	641018,59	1232570,35	Аналитический метод	0,10	—
1142	641015,93	1232563,66	Аналитический метод	0,10	—
1143	641006,80	1232554,52	Аналитический метод	0,10	—
1144	641003,22	1232552,82	Аналитический метод	0,10	—
1145	640928,49	1232524,31	Аналитический метод	0,10	—
1146	640898,40	1232367,52	Аналитический метод	0,10	—
1147	640887,41	1232310,24	Аналитический метод	0,10	—
1148	640886,49	1232305,43	Аналитический метод	0,10	—

**ОПИСАНИЕ МЕСТОПОЛОЖЕНИЯ ГРАНИЦ**

**Публичный сервитут для использования земель и земельных участков в целях эксплуатации магистрального нефтепровода федерального значения "Магистральный нефтепровод "Туймазы-Омск-Новосибирск-2" Туймазинское НУ"**

(наименование объекта, местоположение границ которого описано)

**Сведения о местоположении границ объекта**

1	2	3	4	5	6
1149	640886,15	1232303,91	Аналитический метод	0,10	—
1150	640830,79	1232088,25	Аналитический метод	0,10	—
1151	640773,13	1231416,71	Аналитический метод	0,10	—
1152	640772,99	1231415,47	Аналитический метод	0,10	—
1153	640772,67	1231413,12	Аналитический метод	0,10	—
1154	640772,50	1231412,05	Аналитический метод	0,10	—
1155	640768,13	1231387,89	Аналитический метод	0,10	—
1156	640767,88	1231386,67	Аналитический метод	0,10	—
1157	640763,27	1231366,89	Аналитический метод	0,10	—
1158	640763,15	1231366,42	Аналитический метод	0,10	—
1159	640758,16	1231346,75	Аналитический метод	0,10	—
1160	640758,03	1231346,25	Аналитический метод	0,10	—
1161	640726,20	1231230,84	Аналитический метод	0,10	—
1162	640724,12	1231222,86	Аналитический метод	0,10	—
1163	640734,12	1231211,33	Аналитический метод	0,10	—
1164	640736,87	1231207,47	Аналитический метод	0,10	—
1165	640740,21	1231194,99	Аналитический метод	0,10	—
1166	640739,49	1231189,03	Аналитический метод	0,10	—
1167	640605,78	1230645,04	Аналитический метод	0,10	—
1168	640604,95	1230641,37	Аналитический метод	0,10	—
1169	640600,31	1230620,90	Аналитический метод	0,10	—
1170	640413,63	1229795,79	Аналитический метод	0,10	—
1171	640240,60	1229027,94	Аналитический метод	0,10	—
1172	640240,53	1229027,63	Аналитический метод	0,10	—
1173	640119,10	1228518,90	Аналитический метод	0,10	—
1174	640052,07	1228206,52	Аналитический метод	0,10	—
1175	640051,99	1228206,14	Аналитический метод	0,10	—
1176	639923,86	1227651,70	Аналитический метод	0,10	—
1177	639865,87	1227397,67	Аналитический метод	0,10	—
1178	639865,84	1227397,53	Аналитический метод	0,10	—
1179	639752,23	1226912,11	Аналитический метод	0,10	—
1180	639688,10	1226606,07	Аналитический метод	0,10	—
1181	639666,98	1226405,33	Аналитический метод	0,10	—
1182	639620,12	1225904,26	Аналитический метод	0,10	—
1183	639612,07	1225460,12	Аналитический метод	0,10	—
1184	639612,45	1225460,13	Аналитический метод	0,10	—
1185	639612,84	1225460,14	Аналитический метод	0,10	—
1186	639617,82	1225458,81	Аналитический метод	0,10	—
1187	639621,46	1225455,17	Аналитический метод	0,10	—
1188	639622,79	1225450,19	Аналитический метод	0,10	—
1189	639621,46	1225445,22	Аналитический метод	0,10	—
1190	639617,82	1225441,57	Аналитический метод	0,10	—
1191	639613,23	1225440,25	Аналитический метод	0,10	—
1192	639611,71	1225440,19	Аналитический метод	0,10	—
1193	639611,59	1225433,64	Аналитический метод	0,10	—
1194	639611,48	1225416,61	Аналитический метод	0,10	—
1195	639611,47	1225415,98	Аналитический метод	0,10	—
1196	639610,96	1225399,79	Аналитический метод	0,10	—
1197	639609,60	1225392,42	Аналитический метод	0,10	—
1198	639594,16	1225347,82	Аналитический метод	0,10	—
1199	639592,19	1225343,50	Аналитический метод	0,10	—
1200	639583,52	1225334,65	Аналитический метод	0,10	—
1201	639511,20	1225290,79	Аналитический метод	0,10	—
1202	639495,14	1225068,50	Аналитический метод	0,10	—
1203	639495,07	1225067,75	Аналитический метод	0,10	—
1204	639485,51	1224974,77	Аналитический метод	0,10	—
1205	639483,95	1224959,61	Аналитический метод	0,10	—
1206	639471,56	1224839,12	Аналитический метод	0,10	—

**ОПИСАНИЕ МЕСТОПОЛОЖЕНИЯ ГРАНИЦ**

**Публичный сервитут для использования земель и земельных участков в целях эксплуатации магистрального нефтепровода федерального значения "Магистральный нефтепровод "Туймазы-Омск-Новосибирск-2" Туймазинское НУ"**

(наименование объекта, местоположение границ которого описано)

**Сведения о местоположении границ объекта**

1	2	3	4	5	6
1207	639471,54	1224838,95	Аналитический метод	0,10	—
1208	639471,15	1224835,40	Аналитический метод	0,10	—
1209	639461,88	1224706,40	Аналитический метод	0,10	—
1210	639461,67	1224704,50	Аналитический метод	0,10	—
1211	639458,07	1224680,45	Аналитический метод	0,10	—
1212	639455,78	1224673,14	Аналитический метод	0,10	—
1213	639445,26	1224651,73	Аналитический метод	0,10	—
1214	639444,48	1224650,25	Аналитический метод	0,10	—
1215	639442,07	1224646,80	Аналитический метод	0,10	—
1216	639431,53	1224634,10	Аналитический метод	0,10	—
1217	639430,10	1224632,51	Аналитический метод	0,10	—
1218	639415,26	1224617,46	Аналитический метод	0,10	—
1219	639415,15	1224617,35	Аналитический метод	0,10	—
1220	639184,18	1224385,99	Аналитический метод	0,10	—
1221	639183,13	1224385,00	Аналитический метод	0,10	—
1222	639130,99	1224338,48	Аналитический метод	0,10	—
1223	638973,40	1224185,27	Аналитический метод	0,10	—
1224	638972,81	1224184,71	Аналитический метод	0,10	—
1225	638826,89	1224051,81	Аналитический метод	0,10	—
1226	638826,64	1224051,59	Аналитический метод	0,10	—
1227	638481,70	1223745,70	Аналитический метод	0,10	—
1228	638481,46	1223745,49	Аналитический метод	0,10	—
1229	638433,84	1223704,34	Аналитический метод	0,10	—
1230	638113,45	1223421,85	Аналитический метод	0,10	—
1231	637943,26	1223268,62	Аналитический метод	0,10	—
1232	637902,73	1223229,06	Аналитический метод	0,10	—
1233	637900,23	1223226,93	Аналитический метод	0,10	—
1234	637826,65	1223171,96	Аналитический метод	0,10	—
1235	637816,81	1223163,95	Аналитический метод	0,10	—
1236	637811,83	1223159,42	Аналитический метод	0,10	—
1237	637811,47	1223158,05	Аналитический метод	0,10	—
1238	637802,34	1223148,92	Аналитический метод	0,10	—
1239	637799,16	1223148,07	Аналитический метод	0,10	—
1240	637795,94	1223145,71	Аналитический метод	0,10	—
1241	637783,46	1223142,37	Аналитический метод	0,10	—
1242	637770,99	1223145,71	Аналитический метод	0,10	—
1243	637770,79	1223145,91	Аналитический метод	0,10	—
1244	637765,48	1223147,33	Аналитический метод	0,10	—
1245	637756,34	1223156,47	Аналитический метод	0,10	—
1	637753,00	1223168,94	Аналитический метод	0,10	—
ПС1(2)					
1246	639622,33	1225467,83	Аналитический метод	0,10	—
1247	639626,24	1225468,14	Аналитический метод	0,10	—
1248	639626,50	1225464,99	Аналитический метод	0,10	—
1249	639622,58	1225464,68	Аналитический метод	0,10	—
1246	639622,33	1225467,83	Аналитический метод	0,10	—
ПС1(3)					
1250	640750,49	1231249,61	Аналитический метод	0,10	—
1251	640750,84	1231252,59	Аналитический метод	0,10	—
1252	640752,83	1231252,35	Аналитический метод	0,10	—
1253	640752,47	1231249,37	Аналитический метод	0,10	—
1250	640750,49	1231249,61	Аналитический метод	0,10	—
ПС1(4)					
1254	640753,99	1231255,79	Аналитический метод	0,10	—
1255	640755,00	1231258,79	Аналитический метод	0,10	—
1256	640758,72	1231257,54	Аналитический метод	0,10	—
1257	640757,72	1231254,54	Аналитический метод	0,10	—
1254	640753,99	1231255,79	Аналитический метод	0,10	—

**ОПИСАНИЕ МЕСТОПОЛОЖЕНИЯ ГРАНИЦ**

**Публичный сервитут для использования земель и земельных участков в целях эксплуатации магистрального нефтепровода федерального значения "Магистральный нефтепровод "Туймазы-Омск-Новосибирск-2" Туймазинское НУ"**

(наименование объекта, местоположение границ которого описано)

**Сведения о местоположении границ объекта**

1	2	3	4	5	6
<b>ПС1(5)</b>					
1258	643741,43	1246691,03	Аналитический метод	0,10	—
1259	643742,76	1246696,00	Аналитический метод	0,10	—
1260	643746,41	1246699,65	Аналитический метод	0,10	—
1261	643751,38	1246700,98	Аналитический метод	0,10	—
1262	643756,36	1246699,65	Аналитический метод	0,10	—
1263	643757,63	1246698,77	Аналитический метод	0,10	—
1264	643765,87	1246692,12	Аналитический метод	0,10	—
1265	643768,24	1246689,35	Аналитический метод	0,10	—
1266	643769,57	1246684,38	Аналитический метод	0,10	—
1267	643768,24	1246679,41	Аналитический метод	0,10	—
1268	643765,76	1246676,93	Аналитический метод	0,10	—
1269	643767,80	1246675,53	Аналитический метод	0,10	—
1270	643766,01	1246672,92	Аналитический метод	0,10	—
1271	643762,77	1246675,14	Аналитический метод	0,10	—
1272	643762,88	1246675,30	Аналитический метод	0,10	—
1273	643759,62	1246674,43	Аналитический метод	0,10	—
1274	643754,65	1246675,76	Аналитический метод	0,10	—
1275	643753,37	1246676,64	Аналитический метод	0,10	—
1276	643745,13	1246683,29	Аналитический метод	0,10	—
1277	643742,76	1246686,05	Аналитический метод	0,10	—
1258	643741,43	1246691,03	Аналитический метод	0,10	—
<b>ПС1(6)</b>					
1278	648586,94	1271207,12	Аналитический метод	0,10	—
1279	648587,12	1271207,98	Аналитический метод	0,10	—
1280	648587,80	1271207,84	Аналитический метод	0,10	—
1281	648587,62	1271206,98	Аналитический метод	0,10	—
1278	648586,94	1271207,12	Аналитический метод	0,10	—
<b>ПС1(7)</b>					
1282	648724,36	1276892,82	Аналитический метод	0,10	—
1283	648725,69	1276897,79	Аналитический метод	0,10	—
1284	648729,34	1276901,44	Аналитический метод	0,10	—
1285	648734,31	1276902,77	Аналитический метод	0,10	—
1286	648734,98	1276902,75	Аналитический метод	0,10	—
1287	648743,99	1276902,14	Аналитический метод	0,10	—
1288	648748,30	1276900,83	Аналитический метод	0,10	—
1289	648751,94	1276897,19	Аналитический метод	0,10	—
1290	648753,17	1276893,62	Аналитический метод	0,10	—
1291	648753,57	1276890,82	Аналитический метод	0,10	—
1292	648753,67	1276889,41	Аналитический метод	0,10	—
1293	648752,34	1276884,44	Аналитический метод	0,10	—
1294	648748,70	1276880,79	Аналитический метод	0,10	—
1295	648743,72	1276879,46	Аналитический метод	0,10	—
1296	648738,75	1276880,79	Аналитический метод	0,10	—
1297	648736,86	1276882,67	Аналитический метод	0,10	—
1298	648733,64	1276882,89	Аналитический метод	0,10	—
1299	648729,34	1276884,20	Аналитический метод	0,10	—
1300	648725,69	1276887,84	Аналитический метод	0,10	—
1282	648724,36	1276892,82	Аналитический метод	0,10	—
<b>ПС1(8)</b>					
1301	658201,94	1298490,91	Аналитический метод	0,10	—
1302	658204,61	1298490,93	Аналитический метод	0,10	—
1303	658204,61	1298487,83	Аналитический метод	0,10	—
1304	658202,00	1298487,84	Аналитический метод	0,10	—
1301	658201,94	1298490,91	Аналитический метод	0,10	—



**ОПИСАНИЕ МЕСТОПОЛОЖЕНИЯ ГРАНИЦ**

Публичный сервитут для использования земель и земельных участков в целях эксплуатации магистрального нефтепровода федерального значения "Магистральный нефтепровод "Туймазы-Омск-Новосибирск-2" Туймазинское НУ"

(наименование объекта, местоположение границ которого описано)

**Сведения о местоположении границ объекта****3. Сведения о характерных точках части (частей) границы объекта**

Обозначение характерных точек части границы	Координаты, м		Метод определения координат характерной точки	Средняя квадратическая погрешность положения характерной точки ( $M_t$ ), м	Описание обозначения точки на местности (при наличии)
	X	Y			
1	2	3	4	5	6
Часть № —					
—	—	—	—	—	—

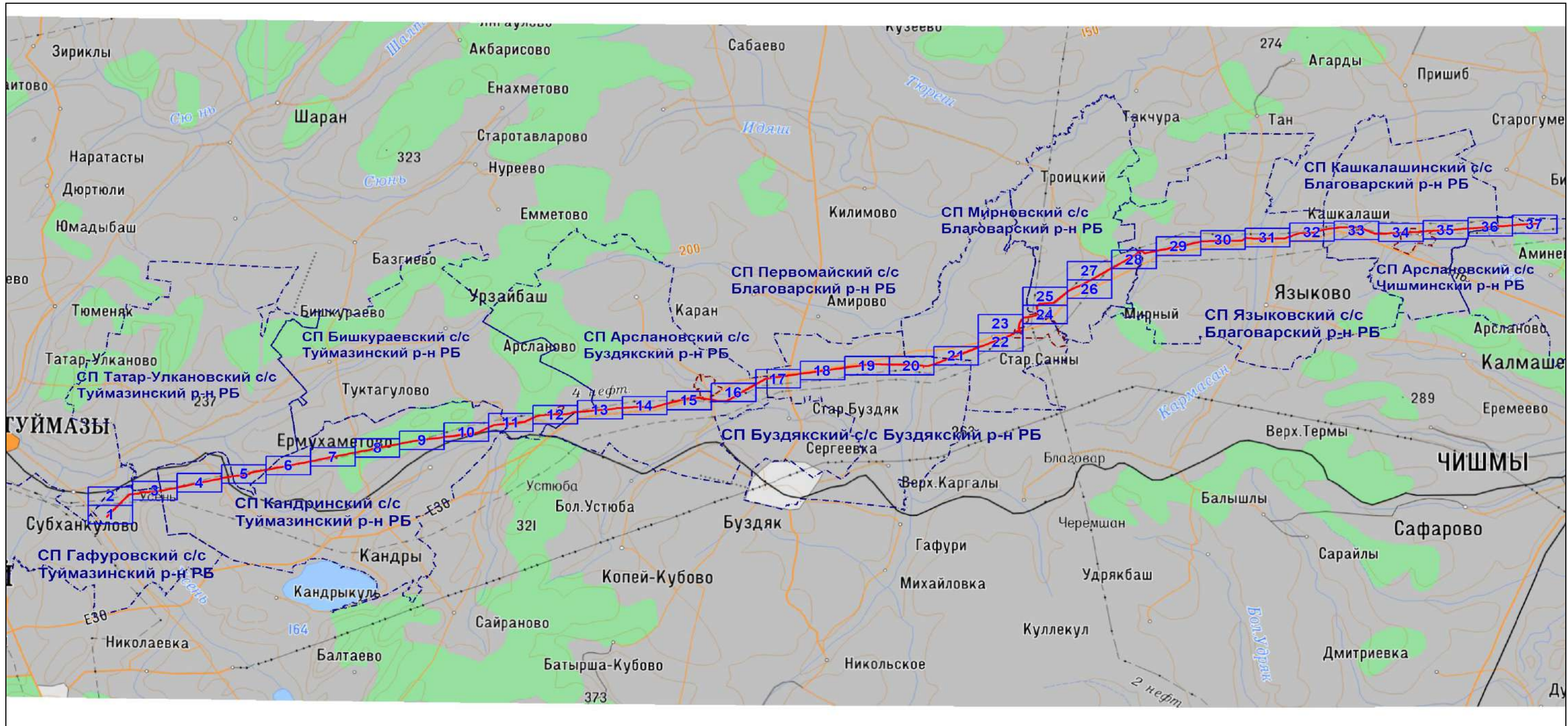


## ОПИСАНИЕ МЕСТОПОЛОЖЕНИЯ ГРАНИЦ

Публичный сервитут для использования земель и земельных участков в целях эксплуатации магистрального нефтепровода федерального значения "Магистральный нефтепровод "Туймазы-Омск-Новосибирск-2" Туймазинское НУ"  
(наименование объекта, местоположение границ которого описано)

## Схема расположения границ публичного сервитута

Основной лист



Масштаб 1: 265939

Используемые условные знаки и обозначения:

- область выносного листа,
- 23 — номер выносного листа.

Остальные используемые условные знаки и обозначения: приведены на отдельной странице в конце раздела.

Подпись Назаров Д. А. Дата 14 ноября 2024 г.

Место для оттиска печати (при наличии) лица, составившего описание местоположения границ объекта



### ОПИСАНИЕ МЕСТОПОЛОЖЕНИЯ ГРАНИЦ

Публичный сервитут для использования земель и земельных участков в целях эксплуатации магистрального нефтепровода федерального значения "Магистральный нефтепровод "Туймазы-Омск-Новосибирск-2" Туймазинское НУ"  
(наименование объекта, местоположение границ которого описано)

### Схема расположения границ публичного сервитута

Выносной лист №1



Масштаб 1:8000

Используемые условные знаки и обозначения: приведены на отдельной странице в конце раздела.

Подпись *Назаров Д. А.* Дата 14 ноября 2024 г.

Место для оттиска печати (при наличии) лица, составившего описание местоположения границ объекта

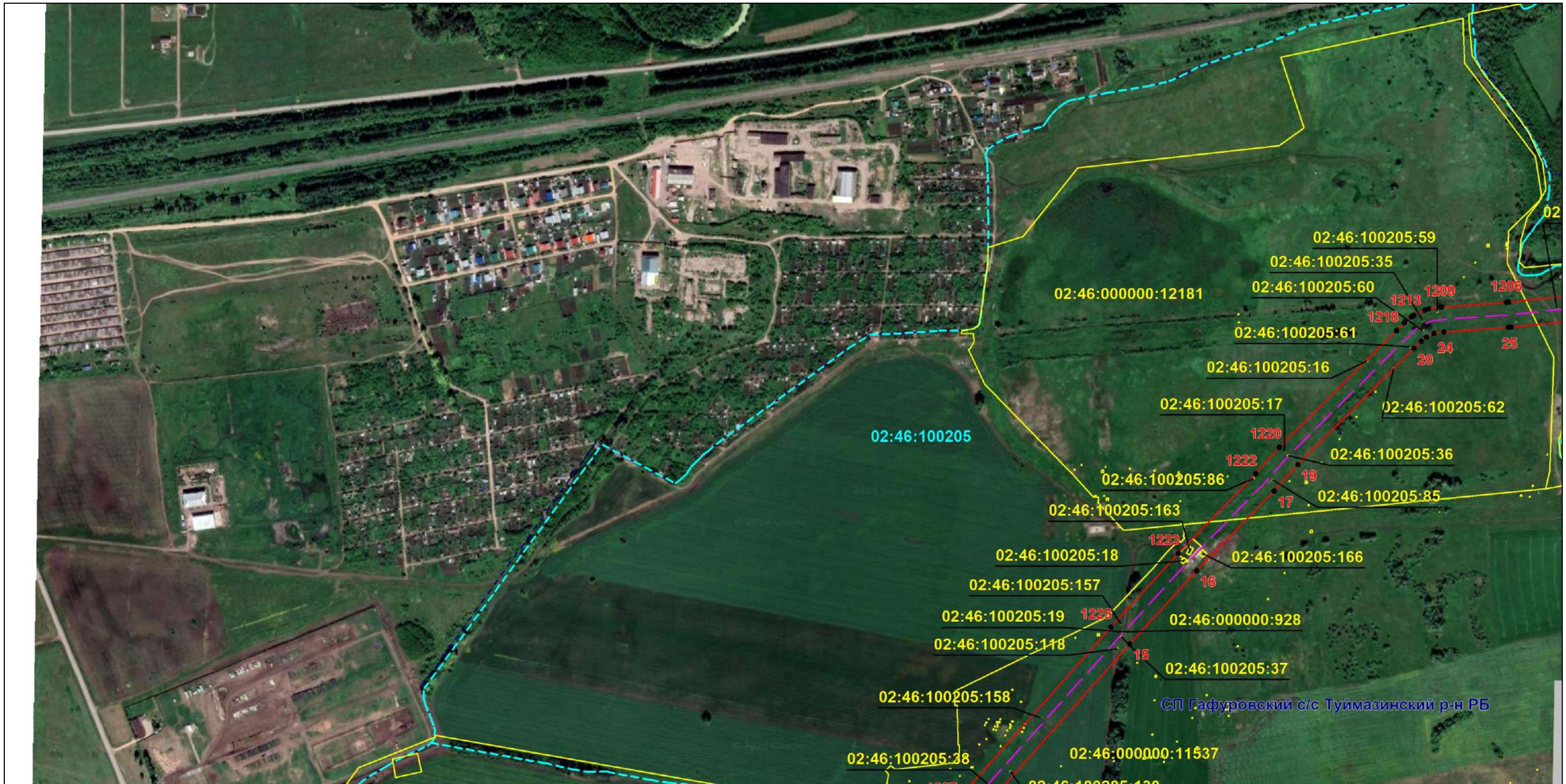


### ОПИСАНИЕ МЕСТОПОЛОЖЕНИЯ ГРАНИЦ

Публичный сервитут для использования земель и земельных участков в целях эксплуатации магистрального нефтепровода федерального значения "Магистральный нефтепровод "Туймазы-Омск-Новосибирск-2" Туймазинское НУ"  
(наименование объекта, местоположение границ которого описано)

### Схема расположения границ публичного сервитута

Выносной лист №2



Масштаб 1:8000

Используемые условные знаки и обозначения: приведены на отдельной странице в конце раздела.

Подпись *Назаров Д. А.* Дата 14 ноября 2024 г.

Место для оттиска печати (при наличии) лица, составившего описание местоположения границ объекта

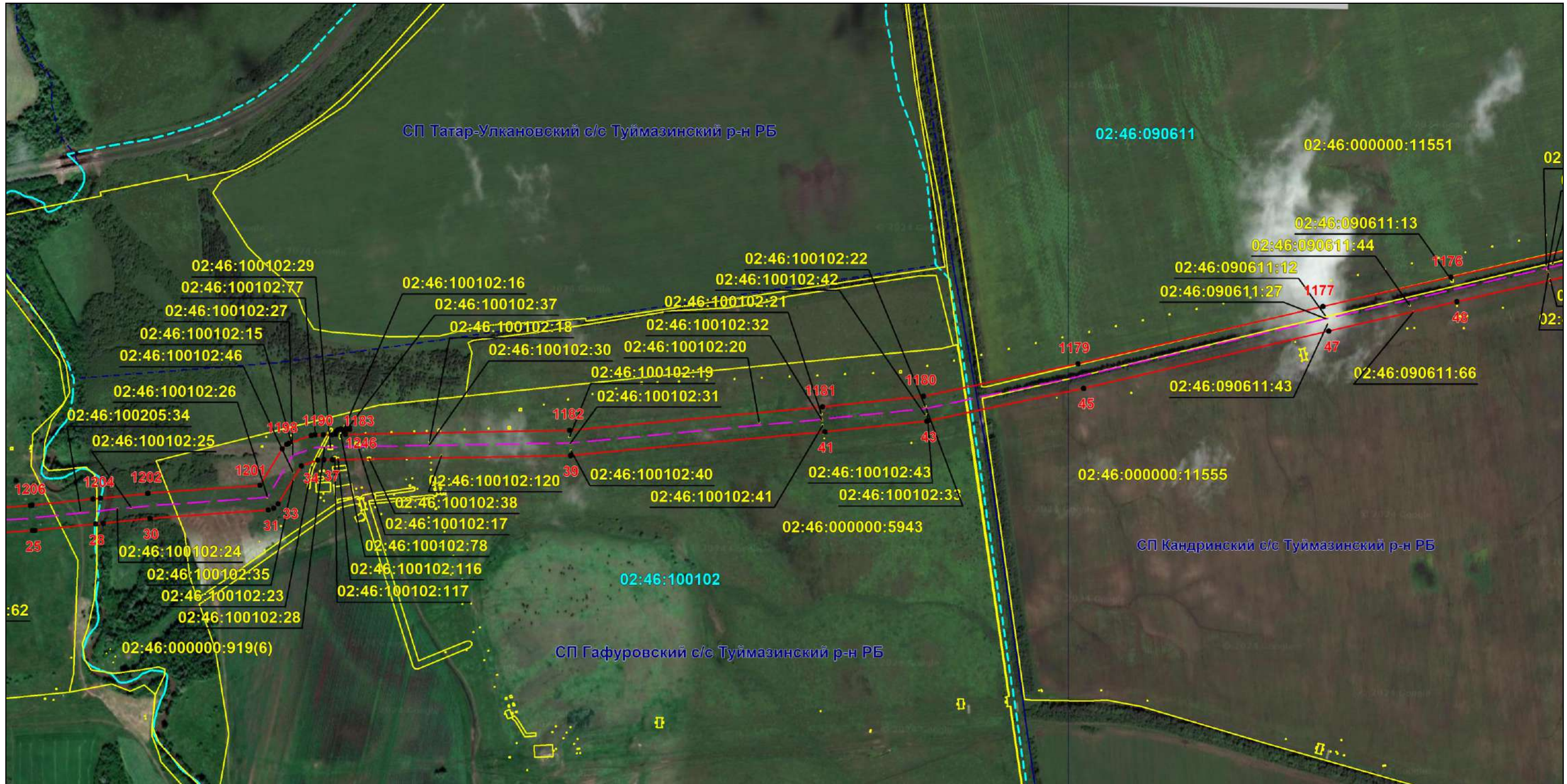


### ОПИСАНИЕ МЕСТОПОЛОЖЕНИЯ ГРАНИЦ

Публичный сервитут для использования земель и земельных участков в целях эксплуатации магистрального нефтепровода федерального значения "Магистральный нефтепровод "Туймазы-Омск-Новосибирск-2" Туймазинское НУ"  
(наименование объекта, местоположение границ которого описано)

### Схема расположения границ публичного сервитута

Выносной лист №3



Масштаб 1:8000

Используемые условные знаки и обозначения: приведены на отдельной странице в конце раздела.

Подпись *Назаров Д. А.* Дата 14 ноября 2024 г.

Место для оттиска печати (при наличии) лица, составившего описание местоположения границ объекта



### ОПИСАНИЕ МЕСТОПОЛОЖЕНИЯ ГРАНИЦ

Публичный сервитут для использования земель и земельных участков в целях эксплуатации магистрального нефтепровода федерального значения "Магистральный нефтепровод "Туймазы-Омск-Новосибирск-2" Туймазинское НУ"  
(наименование объекта, местоположение границ которого описано)

### Схема расположения границ публичного сервитута

Выносной лист №4



Масштаб 1:8000

Используемые условные знаки и обозначения: приведены на отдельной странице в конце раздела.

Подпись *Назаров Д. А.* Дата 14 ноября 2024 г.

Место для оттиска печати (при наличии) лица, составившего описание местоположения границ объекта

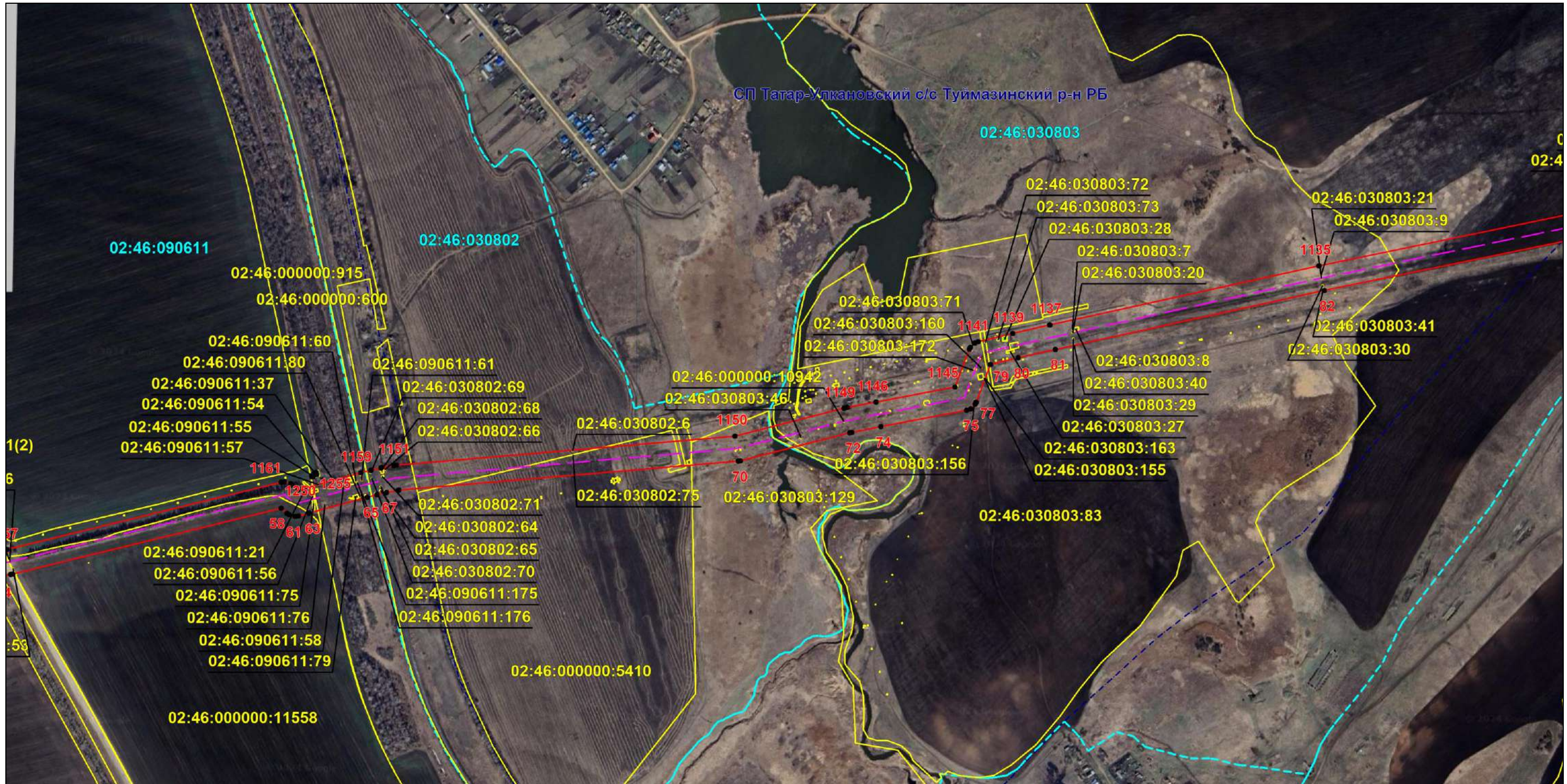


### ОПИСАНИЕ МЕСТОПОЛОЖЕНИЯ ГРАНИЦ

Публичный сервитут для использования земель и земельных участков в целях эксплуатации магистрального нефтепровода федерального значения "Магистральный нефтепровод "Туймазы-Омск-Новосибирск-2" Туймазинское НУ"  
(наименование объекта, местоположение границ которого описано)

### Схема расположения границ публичного сервитута

Выносной лист №5



Масштаб 1:8000

Используемые условные знаки и обозначения: приведены на отдельной странице в конце раздела.

Подпись *Назаров Д. А.* Дата 14 ноября 2024 г.

Место для оттиска печати (при наличии) лица, составившего описание местоположения границ объекта



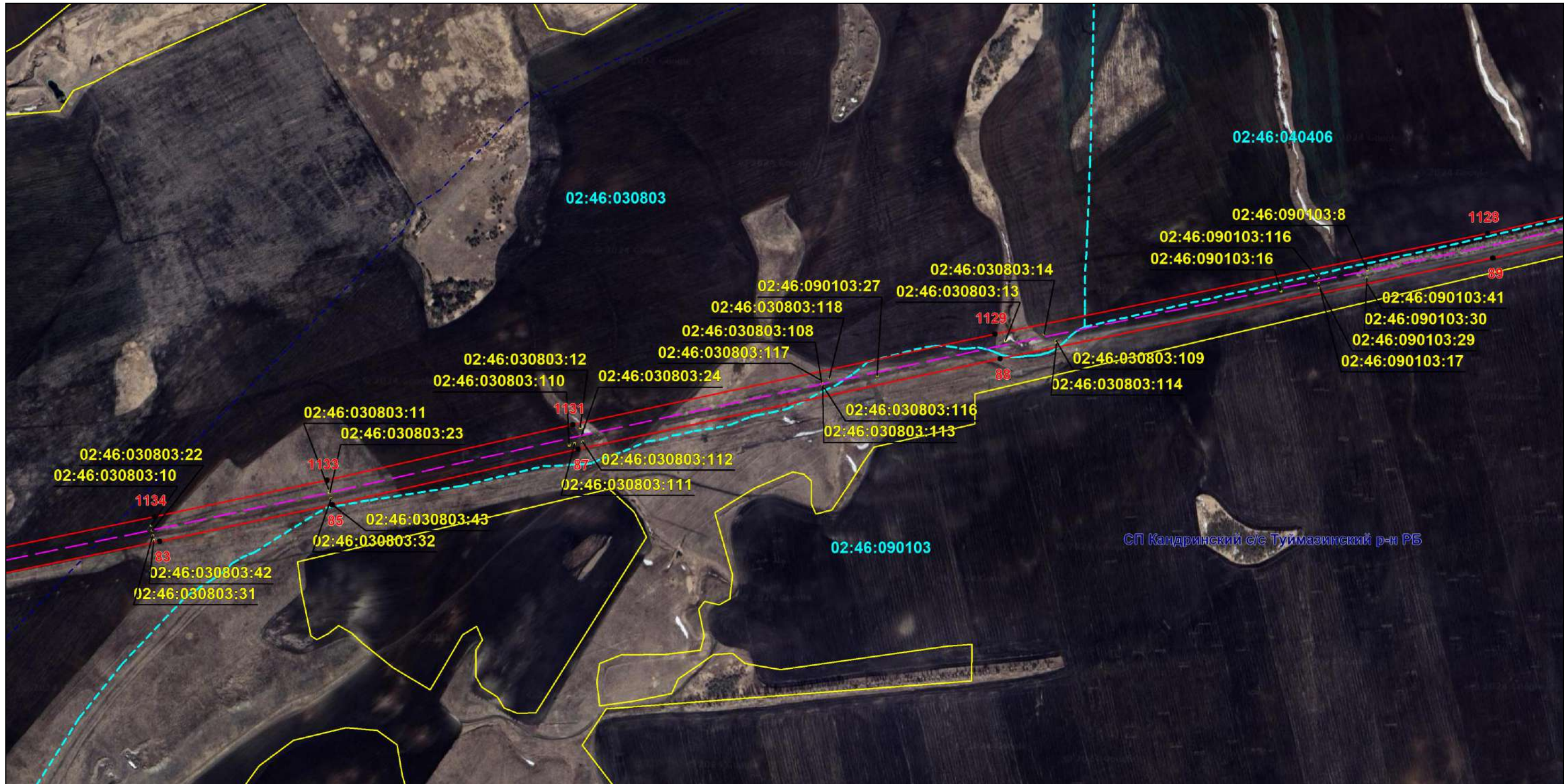


### ОПИСАНИЕ МЕСТОПОЛОЖЕНИЯ ГРАНИЦ

Публичный сервитут для использования земель и земельных участков в целях эксплуатации магистрального нефтепровода федерального значения "Магистральный нефтепровод "Туймазы-Омск-Новосибирск-2" Туймазинское НУ"  
(наименование объекта, местоположение границ которого описано)

### Схема расположения границ публичного сервитута

Выносной лист №6



Масштаб 1:8000

Используемые условные знаки и обозначения: приведены на отдельной странице в конце раздела.

Подпись *Назаров Д. А.* Дата 14 ноября 2024 г.

Место для оттиска печати (при наличии) лица, составившего описание местоположения границ объекта

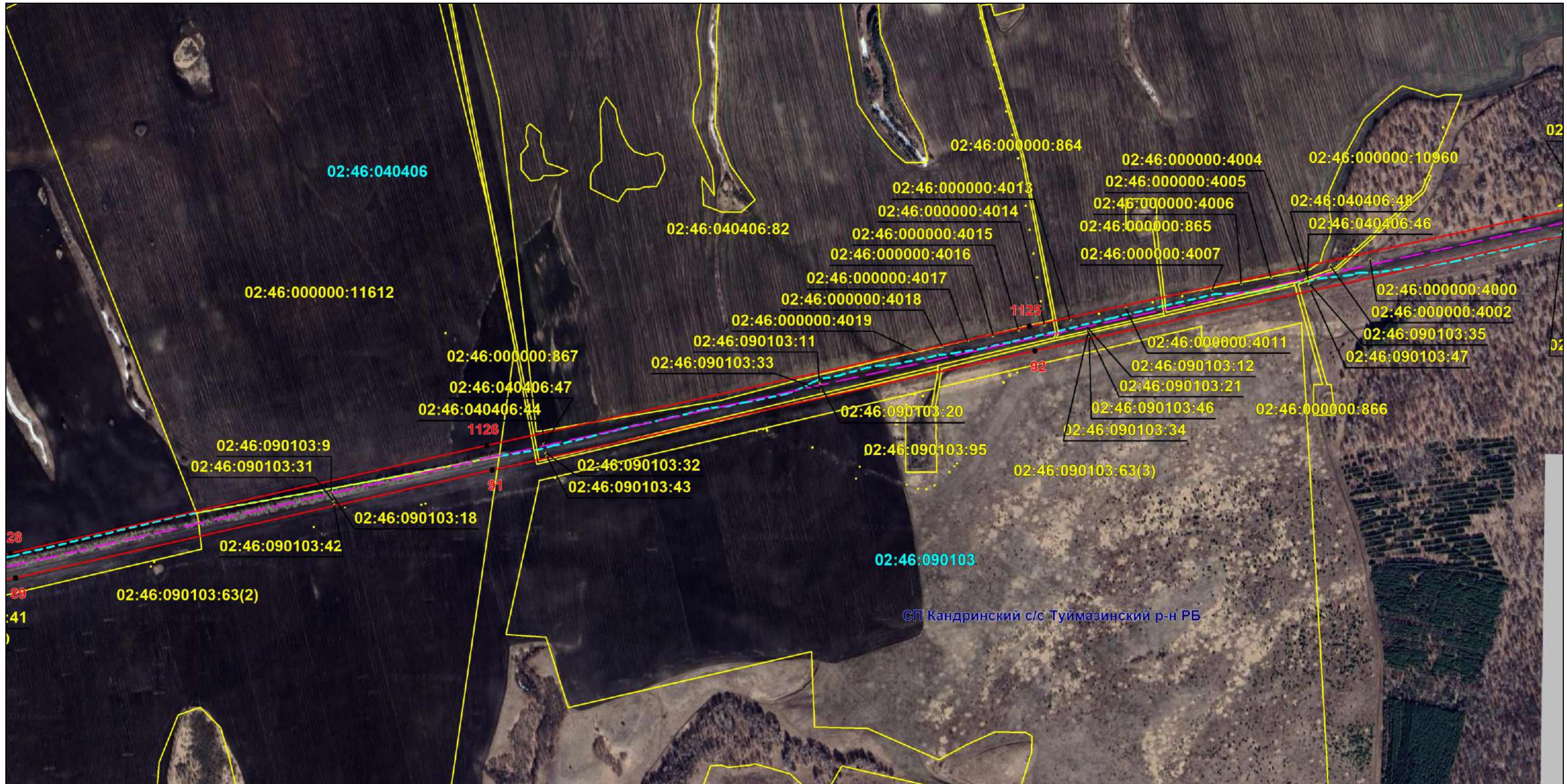


### ОПИСАНИЕ МЕСТОПОЛОЖЕНИЯ ГРАНИЦ

Публичный сервитут для использования земель и земельных участков в целях эксплуатации магистрального нефтепровода федерального значения "Магистральный нефтепровод "Туймазы-Омск-Новосибирск-2" Туймазинское НУ"  
(наименование объекта, местоположение границ которого описано)

### Схема расположения границ публичного сервитута

Выносной лист №7



Масштаб 1:8000

Используемые условные знаки и обозначения: приведены на отдельной странице в конце раздела.

Подпись *Назаров Д. А.* Дата 14 ноября 2024 г.

Место для оттиска печати (при наличии) лица, составившего описание местоположения границ объекта

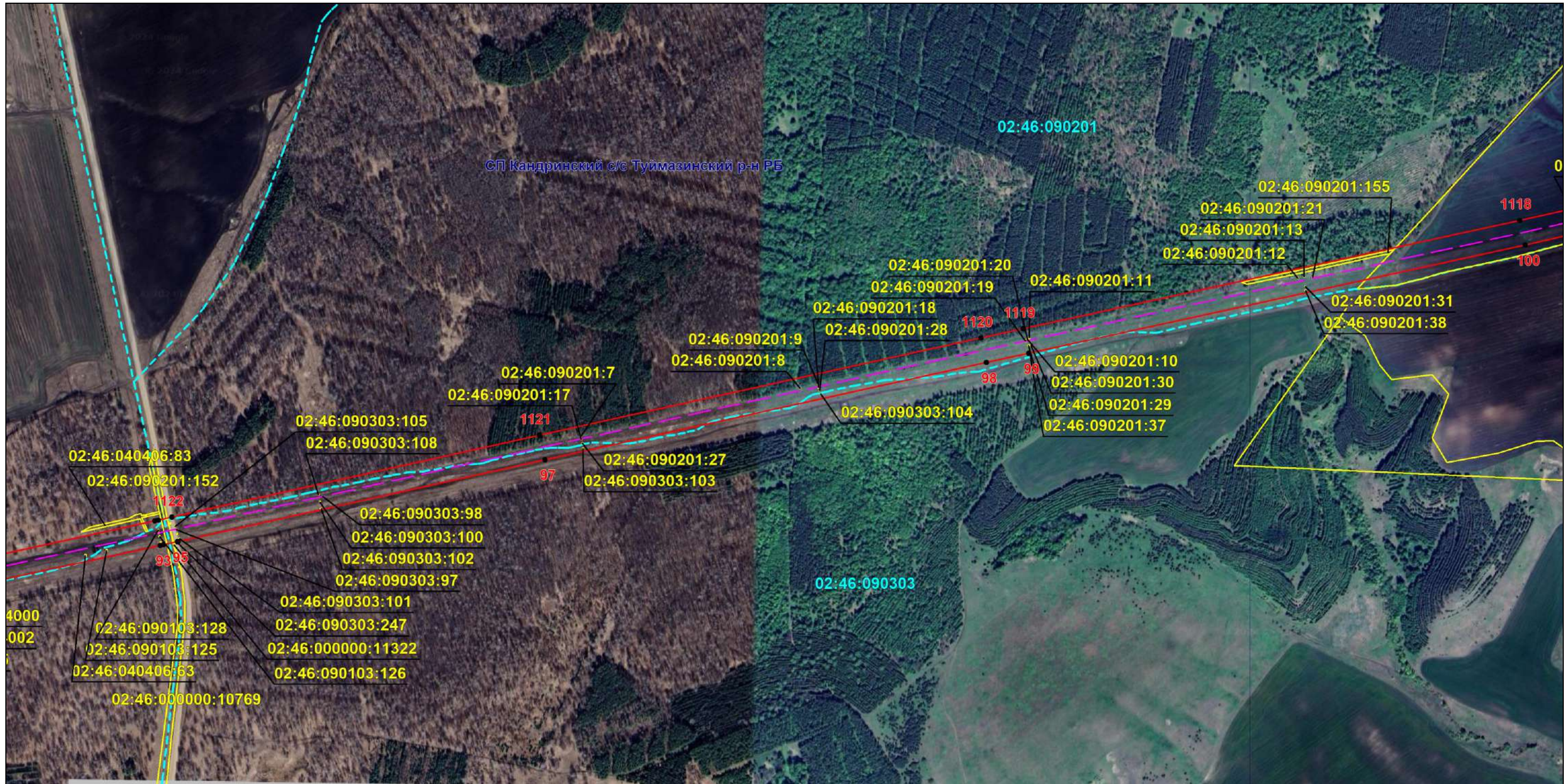


### ОПИСАНИЕ МЕСТОПОЛОЖЕНИЯ ГРАНИЦ

Публичный сервитут для использования земель и земельных участков в целях эксплуатации магистрального нефтепровода федерального значения "Магистральный нефтепровод "Туймазы-Омск-Новосибирск-2" Туймазинское НУ"  
(наименование объекта, местоположение границ которого описано)

### Схема расположения границ публичного сервитута

Выносной лист №8



Масштаб 1:8000

Используемые условные знаки и обозначения: приведены на отдельной странице в конце раздела.

Подпись *Назаров Д. А.* Дата 14 ноября 2024 г.

Место для оттиска печати (при наличии) лица, составившего описание местоположения границ объекта





### ОПИСАНИЕ МЕСТОПОЛОЖЕНИЯ ГРАНИЦ

Публичный сервитут для использования земель и земельных участков в целях эксплуатации магистрального нефтепровода федерального значения "Магистральный нефтепровод "Туймазы-Омск-Новосибирск-2" Туймазинское НУ"  
(наименование объекта, местоположение границ которого описано)

### Схема расположения границ публичного сервитута

Выносной лист №10



Масштаб 1:8000

Используемые условные знаки и обозначения: приведены на отдельной странице в конце раздела.

Подпись *Назаров Д. А.* Дата 14 ноября 2024 г.

Место для оттиска печати (при наличии) лица, составившего описание местоположения границ объекта

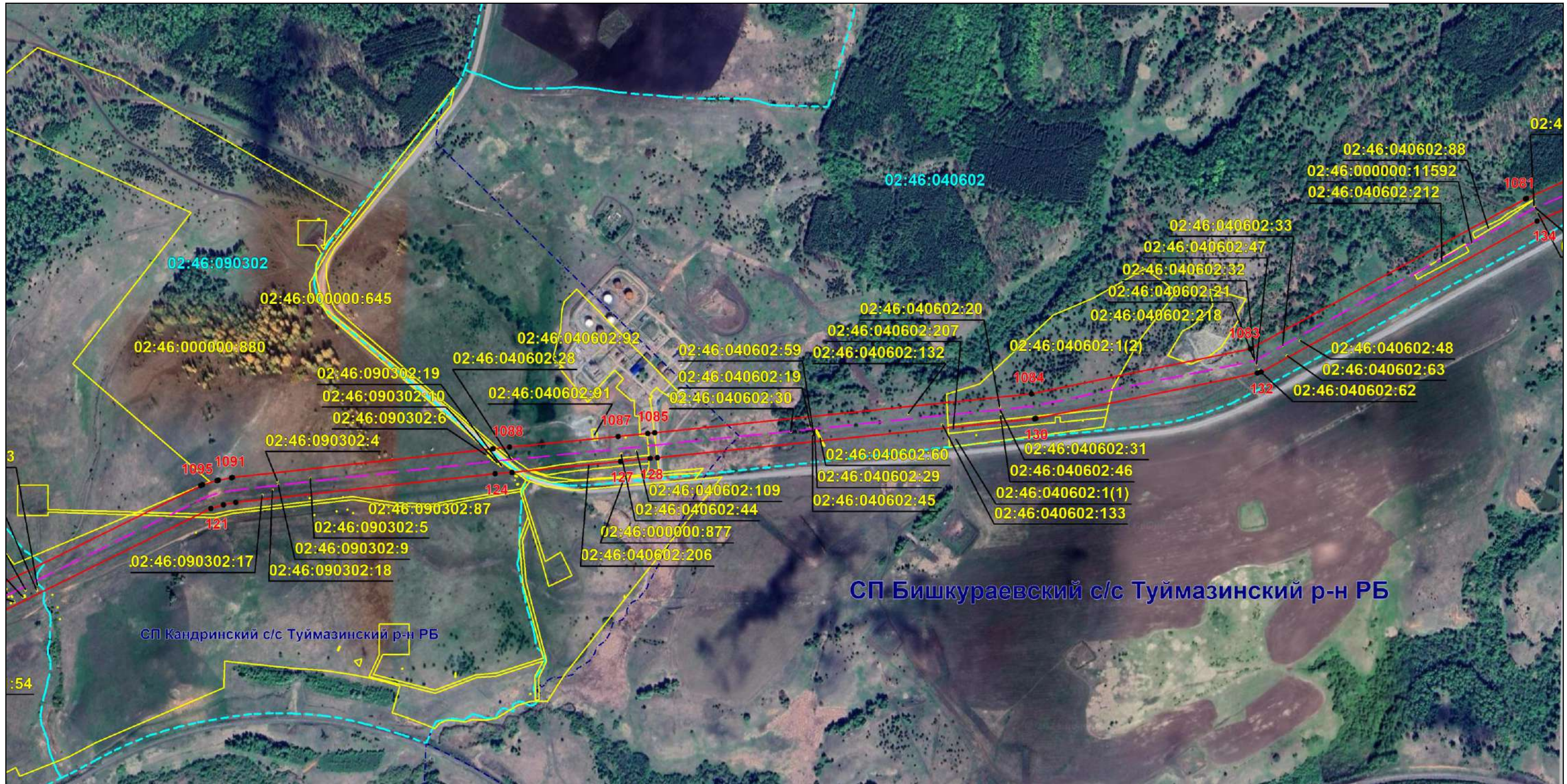


### ОПИСАНИЕ МЕСТОПОЛОЖЕНИЯ ГРАНИЦ

Публичный сервитут для использования земель и земельных участков в целях эксплуатации магистрального нефтепровода федерального значения "Магистральный нефтепровод "Туймазы-Омск-Новосибирск-2" Туймазинское НУ"  
(наименование объекта, местоположение границ которого описано)

### Схема расположения границ публичного сервитута

Выносной лист №11



Масштаб 1:8000

Используемые условные знаки и обозначения: приведены на отдельной странице в конце раздела.

Подпись *Назаров Д. А.* Дата 14 ноября 2024 г.

Место для оттиска печати (при наличии) лица, составившего описание местоположения границ объекта

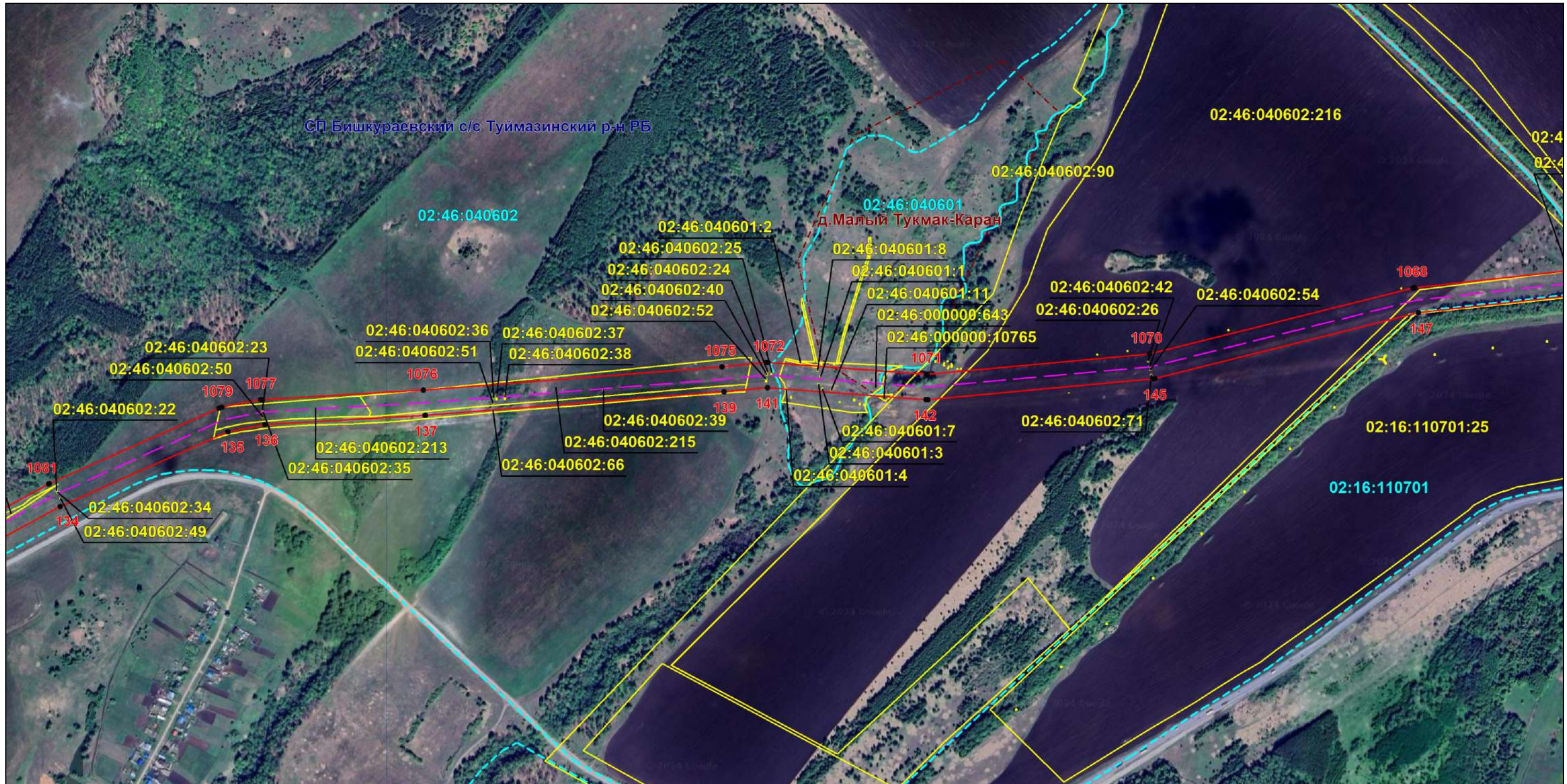


### ОПИСАНИЕ МЕСТОПОЛОЖЕНИЯ ГРАНИЦ

Публичный сервитут для использования земель и земельных участков в целях эксплуатации магистрального нефтепровода федерального значения "Магистральный нефтепровод "Туймазы-Омск-Новосибирск-2" Туймазинское НУ"  
(наименование объекта, местоположение границ которого описано)

### Схема расположения границ публичного сервитута

Выносной лист №12



Масштаб 1:8000

Используемые условные знаки и обозначения: приведены на отдельной странице в конце раздела.

Подпись *Назаров Д. А.* Дата 14 ноября 2024 г.

Место для оттиска печати (при наличии) лица, составившего описание местоположения границ объекта



### ОПИСАНИЕ МЕСТОПОЛОЖЕНИЯ ГРАНИЦ

Публичный сервитут для использования земель и земельных участков в целях эксплуатации магистрального нефтепровода федерального значения "Магистральный нефтепровод "Туймазы-Омск-Новосибирск-2" Туймазинское НУ"  
(наименование объекта, местоположение границ которого описано)

### Схема расположения границ публичного сервитута

Выносной лист №13



Масштаб 1:8000

Используемые условные знаки и обозначения: приведены на отдельной странице в конце раздела.

Подпись *Назаров Д. А.* Дата 14 ноября 2024 г.

Место для оттиска печати (при наличии) лица, составившего описание местоположения границ объекта



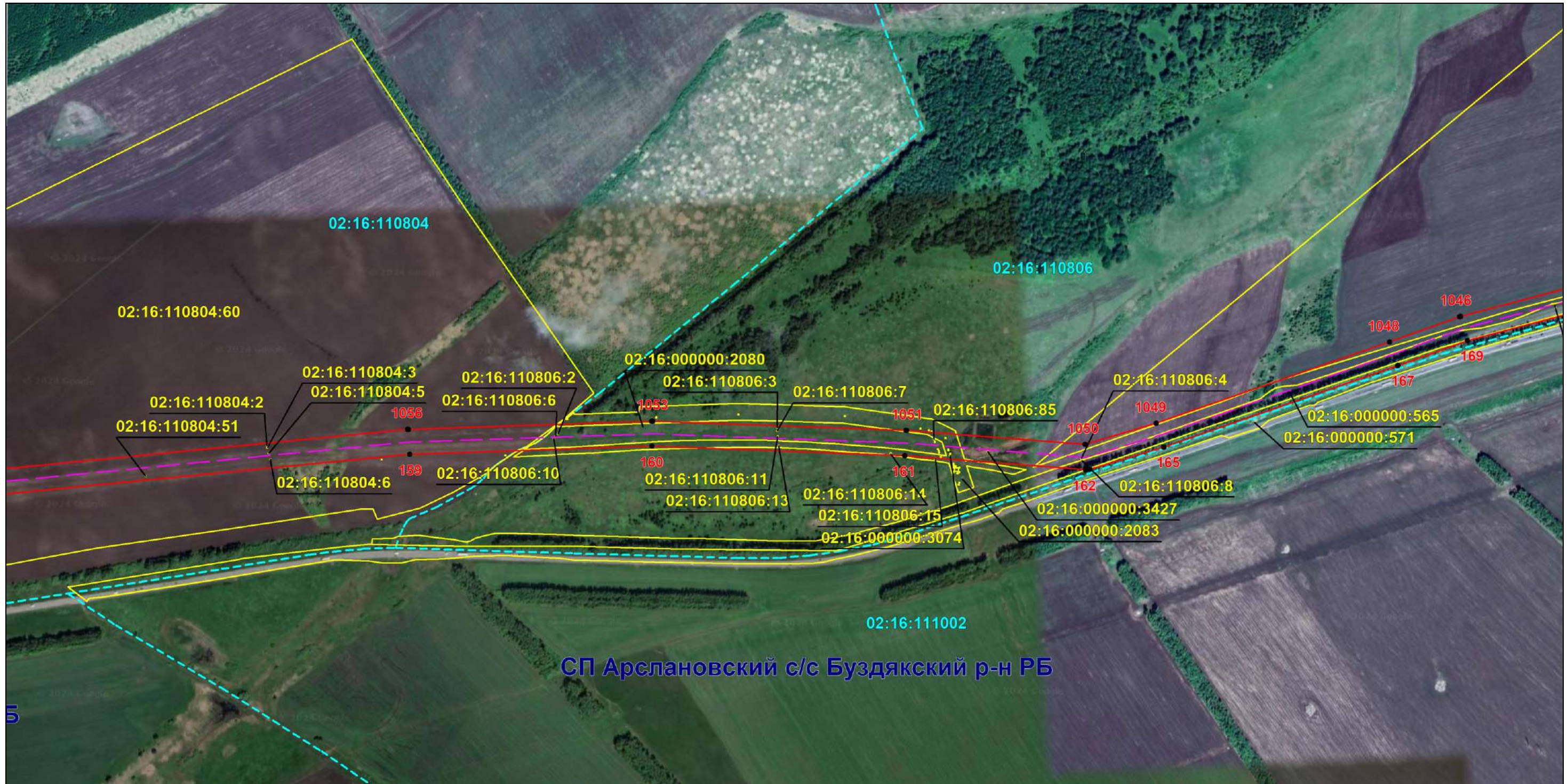


### ОПИСАНИЕ МЕСТОПОЛОЖЕНИЯ ГРАНИЦ

Публичный сервитут для использования земель и земельных участков в целях эксплуатации магистрального нефтепровода федерального значения "Магистральный нефтепровод "Туймазы-Омск-Новосибирск-2" Туймазинское НУ"  
(наименование объекта, местоположение границ которого описано)

### Схема расположения границ публичного сервитута

Выносной лист №14



Масштаб 1:8000

Используемые условные знаки и обозначения: приведены на отдельной странице в конце раздела.

Подпись *Назаров Д. А.* Дата 14 ноября 2024 г.

Место для оттиска печати (при наличии) лица, составившего описание местоположения границ объекта

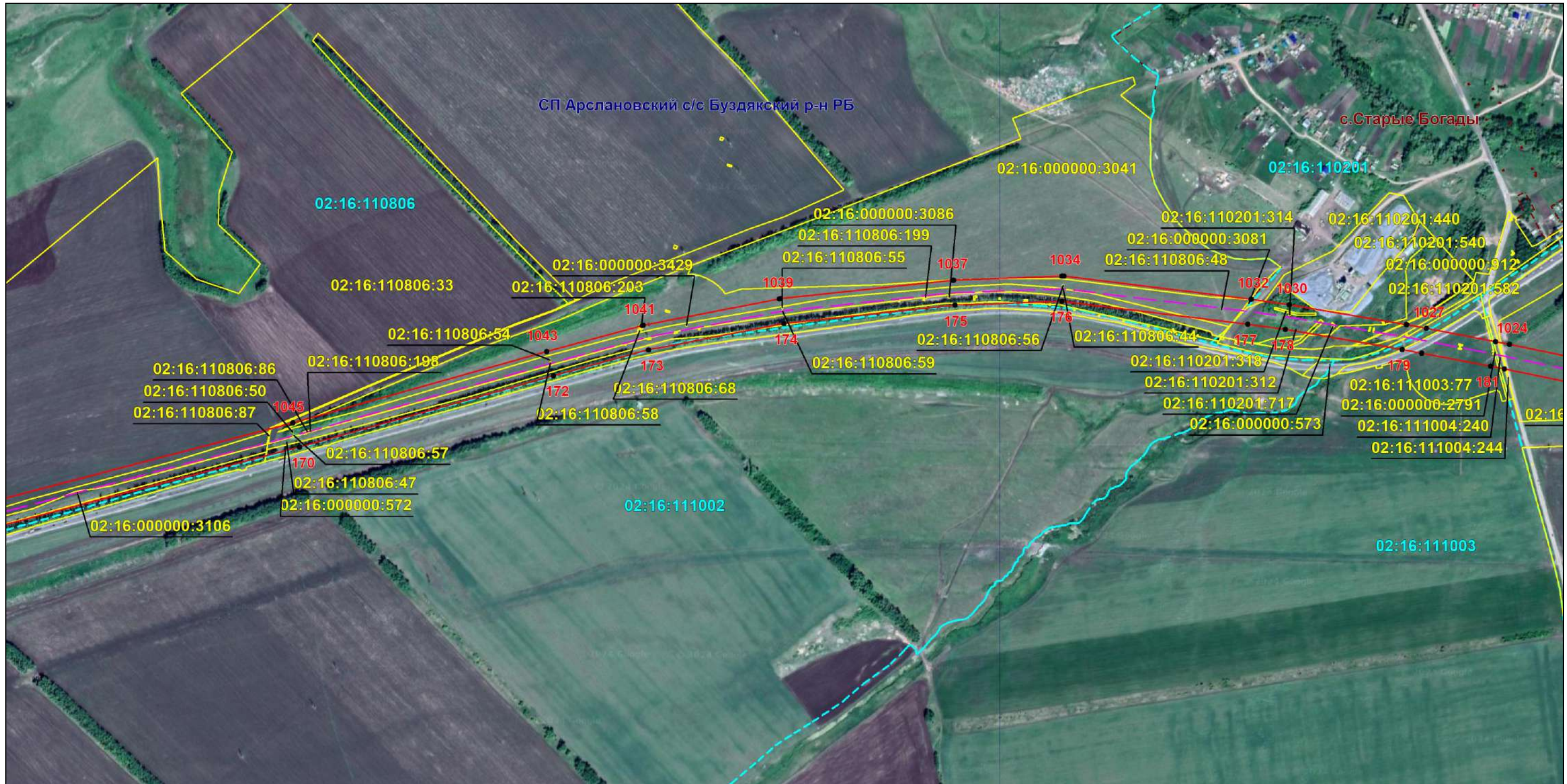


### ОПИСАНИЕ МЕСТОПОЛОЖЕНИЯ ГРАНИЦ

Публичный сервитут для использования земель и земельных участков в целях эксплуатации магистрального нефтепровода федерального значения "Магистральный нефтепровод "Туймазы-Омск-Новосибирск-2" Туймазинское НУ"  
(наименование объекта, местоположение границ которого описано)

### Схема расположения границ публичного сервитута

Выносной лист №15



Масштаб 1:8000

Используемые условные знаки и обозначения: приведены на отдельной странице в конце раздела.

Подпись *Назаров Д. А.* Дата 14 ноября 2024 г.

Место для оттиска печати (при наличии) лица, составившего описание местоположения границ объекта

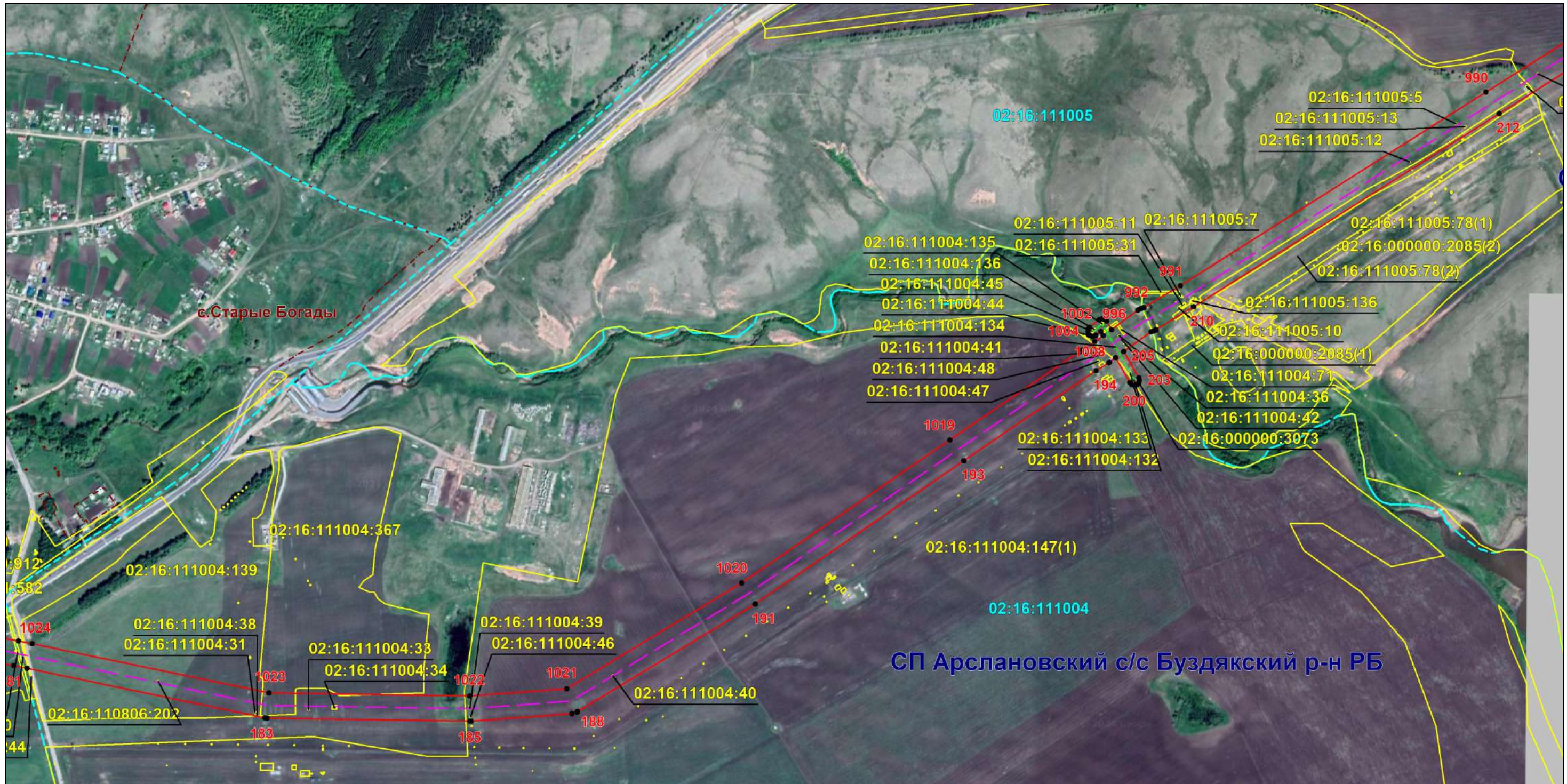


### ОПИСАНИЕ МЕСТОПОЛОЖЕНИЯ ГРАНИЦ

Публичный сервитут для использования земель и земельных участков в целях эксплуатации магистрального нефтепровода федерального значения "Магистральный нефтепровод "Туймазы-Омск-Новосибирск-2" Туймазинское НУ"  
(наименование объекта, местоположение границ которого описано)

### Схема расположения границ публичного сервитута

Выносной лист №16



СП Арслановский с/с Бuzдякский р-н РБ

Масштаб 1:8000

Используемые условные знаки и обозначения: приведены на отдельной странице в конце раздела.

Подпись *Назаров Д. А.* Дата 14 ноября 2024 г.

Место для оттиска печати (при наличии) лица, составившего описание местоположения границ объекта

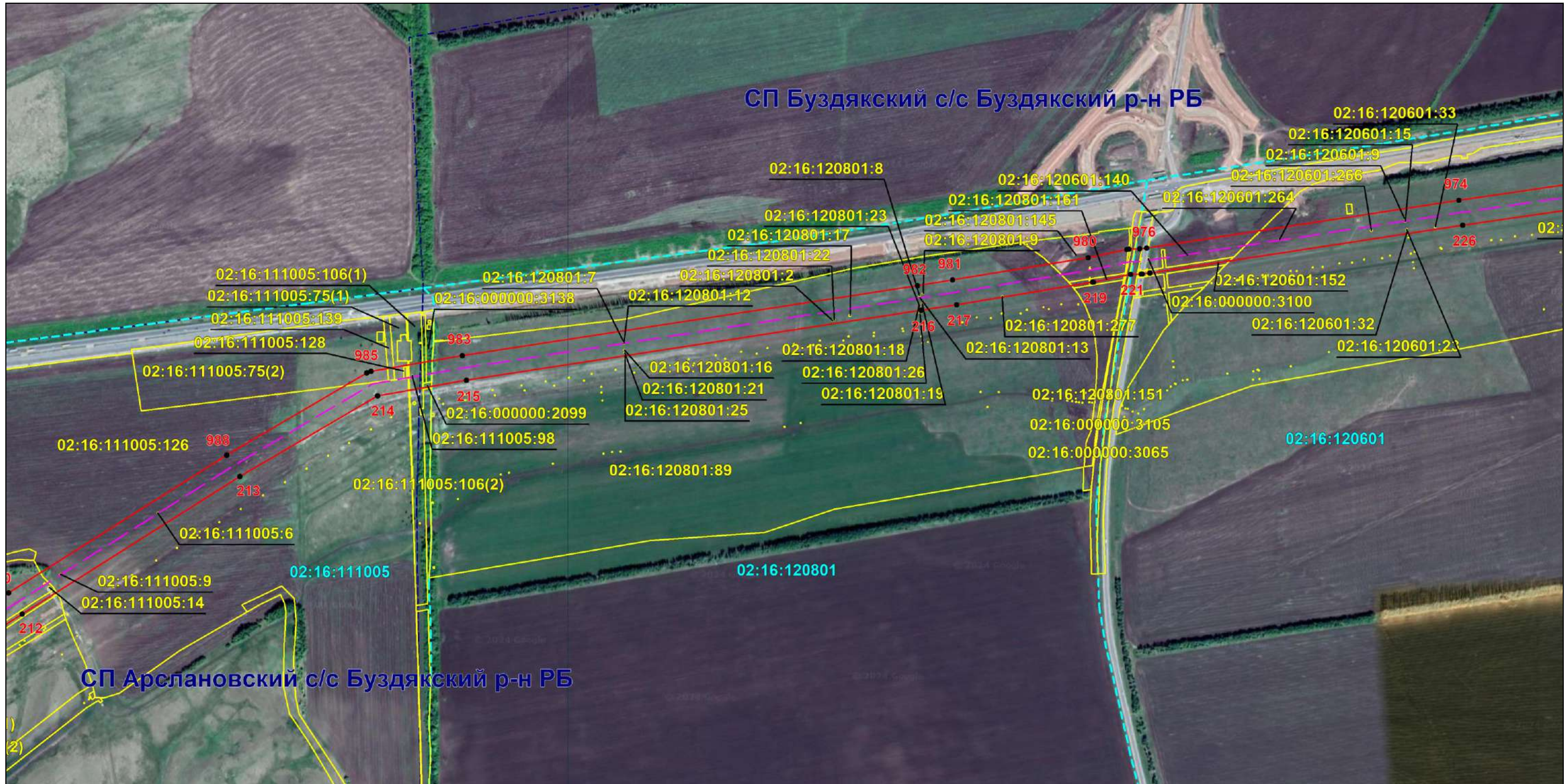


### ОПИСАНИЕ МЕСТОПОЛОЖЕНИЯ ГРАНИЦ

Публичный сервитут для использования земель и земельных участков в целях эксплуатации магистрального нефтепровода федерального значения "Магистральный нефтепровод "Туймазы-Омск-Новосибирск-2" Туймазинское НУ"  
(наименование объекта, местоположение границ которого описано)

### Схема расположения границ публичного сервитута

Выносной лист №17



Масштаб 1:8000

Используемые условные знаки и обозначения: приведены на отдельной странице в конце раздела.

Подпись *Назаров Д. А.* Дата 14 ноября 2024 г.

Место для оттиска печати (при наличии) лица, составившего описание местоположения границ объекта



### ОПИСАНИЕ МЕСТОПОЛОЖЕНИЯ ГРАНИЦ

Публичный сервитут для использования земель и земельных участков в целях эксплуатации магистрального нефтепровода федерального значения "Магистральный нефтепровод "Туймазы-Омск-Новосибирск-2" Туймазинское НУ"  
(наименование объекта, местоположение границ которого описано)

### Схема расположения границ публичного сервитута

Выносной лист №18



Масштаб 1:8000

Используемые условные знаки и обозначения: приведены на отдельной странице в конце раздела.

Подпись *Назаров Д. А.* Дата 14 ноября 2024 г.

Место для оттиска печати (при наличии) лица, составившего описание местоположения границ объекта

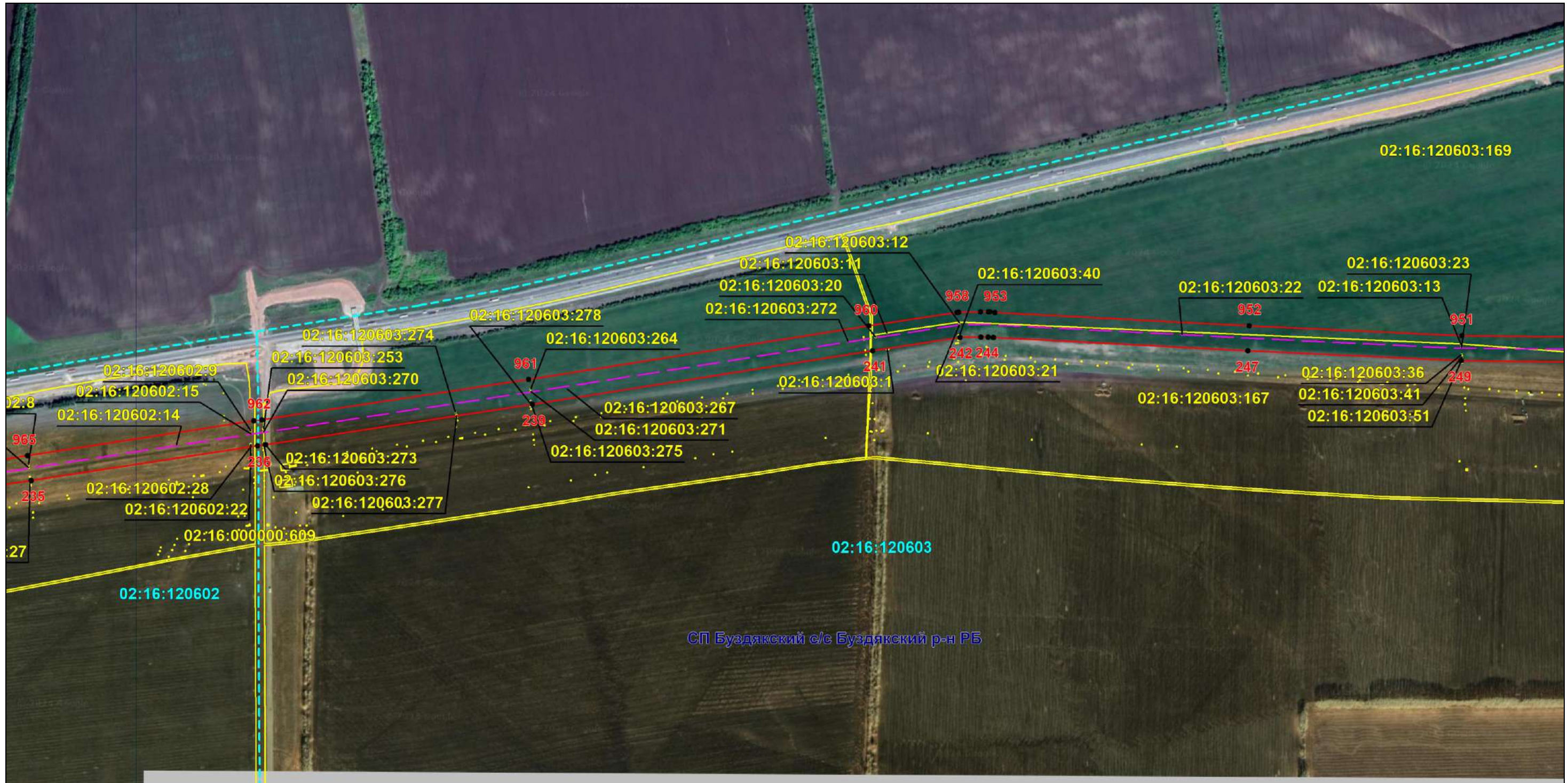


### ОПИСАНИЕ МЕСТОПОЛОЖЕНИЯ ГРАНИЦ

Публичный сервитут для использования земель и земельных участков в целях эксплуатации магистрального нефтепровода федерального значения "Магистральный нефтепровод "Туймазы-Омск-Новосибирск-2" Туймазинское НУ"  
(наименование объекта, местоположение границ которого описано)

### Схема расположения границ публичного сервитута

Выносной лист №19



02:16:120603

СП Бuzдякский с/с Бuzдякский р-н РБ

Масштаб 1:8000

Используемые условные знаки и обозначения: приведены на отдельной странице в конце раздела.

Подпись *Назаров Д. А.* Дата 14 ноября 2024 г.

Место для оттиска печати (при наличии) лица, составившего описание местоположения границ объекта

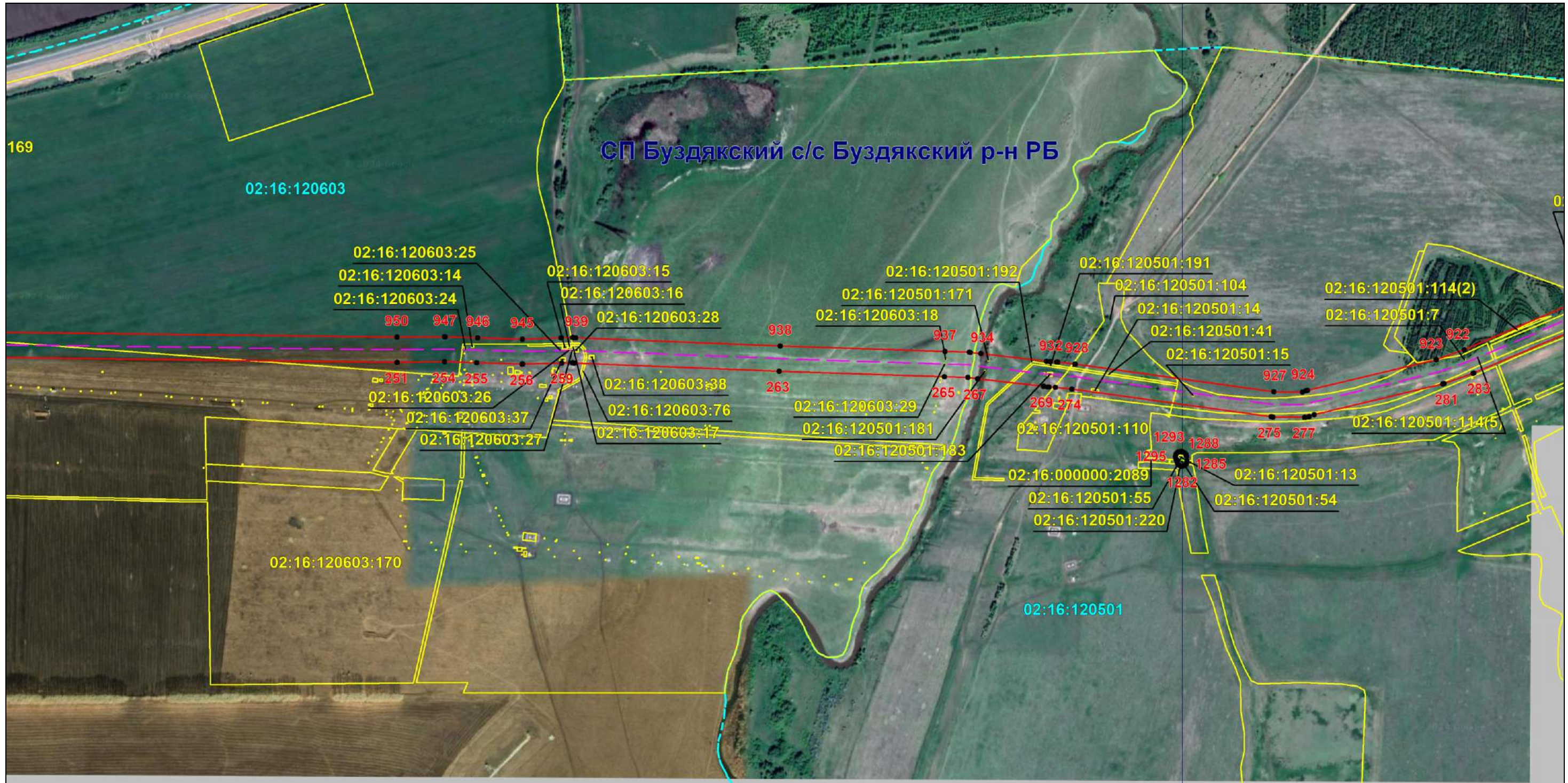


### ОПИСАНИЕ МЕСТОПОЛОЖЕНИЯ ГРАНИЦ

Публичный сервитут для использования земель и земельных участков в целях эксплуатации магистрального нефтепровода федерального значения "Магистральный нефтепровод "Туймазы-Омск-Новосибирск-2" Туймазинское НУ"  
(наименование объекта, местоположение границ которого описано)

### Схема расположения границ публичного сервитута

Выносной лист №20



Масштаб 1:8000

Используемые условные знаки и обозначения: приведены на отдельной странице в конце раздела.

Подпись *Назаров Д. А.* Дата 14 ноября 2024 г.

Место для оттиска печати (при наличии) лица, составившего описание местоположения границ объекта

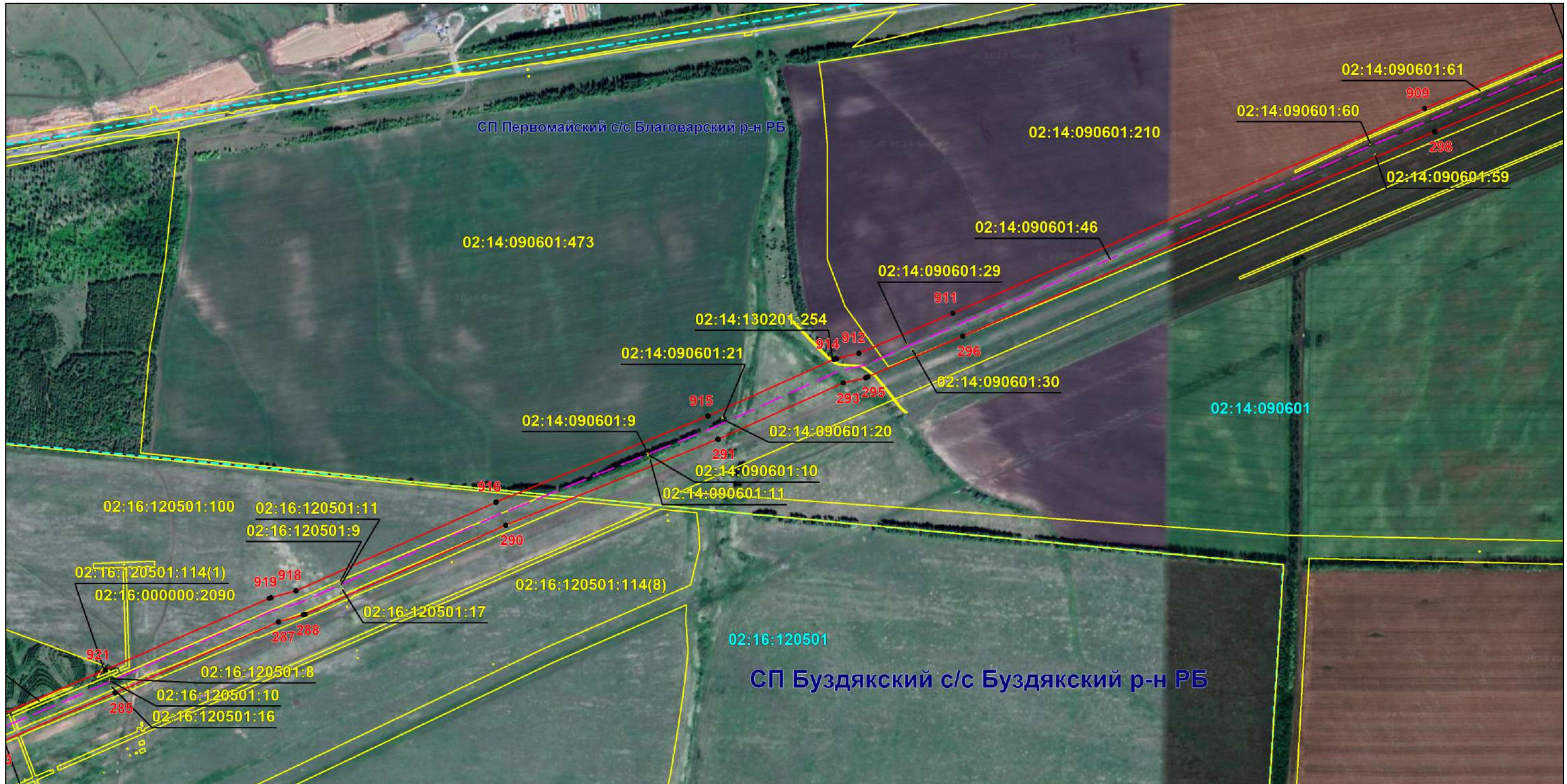


### ОПИСАНИЕ МЕСТОПОЛОЖЕНИЯ ГРАНИЦ

Публичный сервитут для использования земель и земельных участков в целях эксплуатации магистрального нефтепровода федерального значения "Магистральный нефтепровод "Туймазы-Омск-Новосибирск-2" Туймазинское НУ"  
(наименование объекта, местоположение границ которого описано)

### Схема расположения границ публичного сервитута

Выносной лист №21



Масштаб 1:8000

Используемые условные знаки и обозначения: приведены на отдельной странице в конце раздела.

Подпись *Назаров Д. А.* Дата 14 ноября 2024 г.

Место для оттиска печати (при наличии) лица, составившего описание местоположения границ объекта



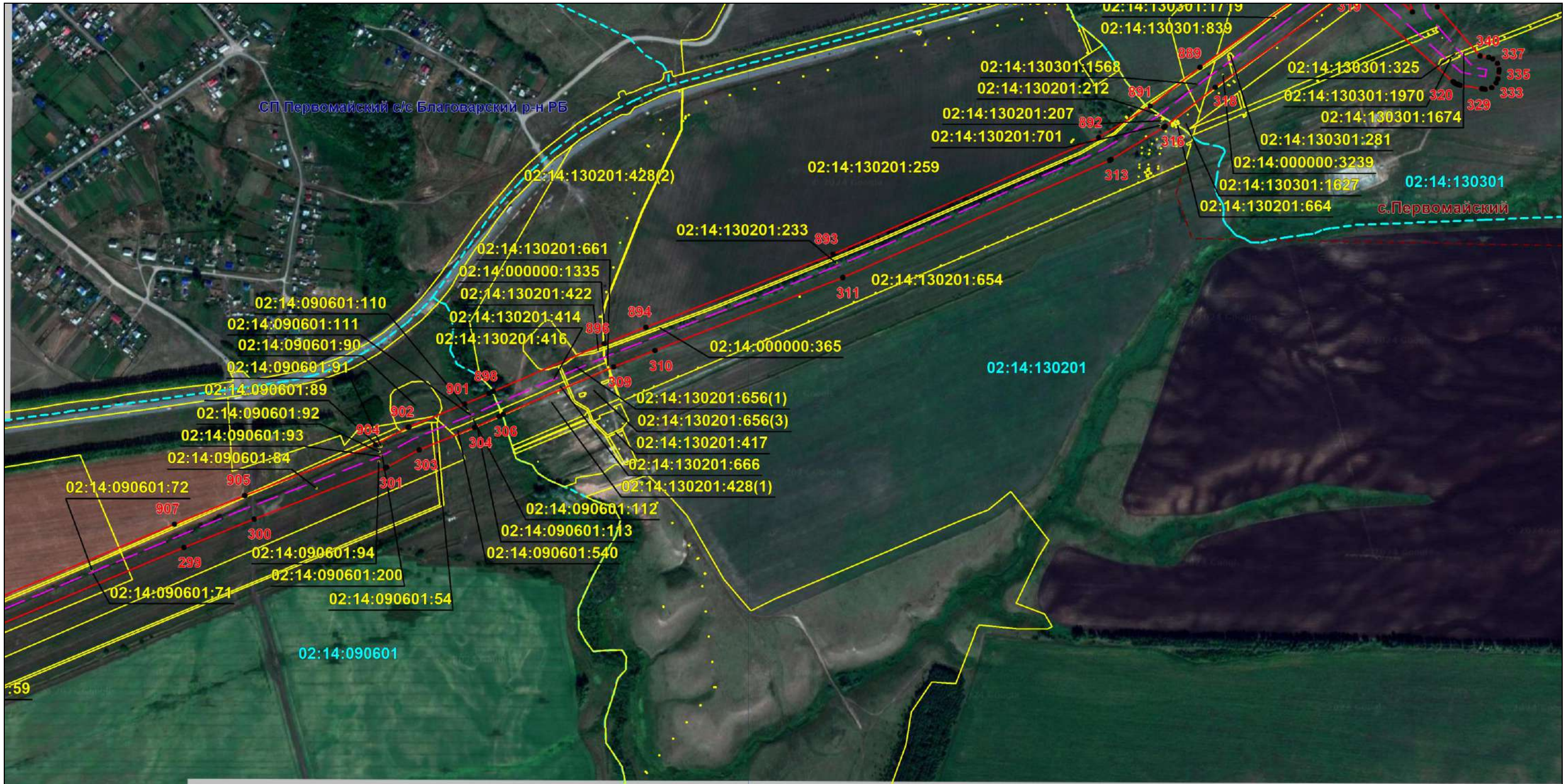


### ОПИСАНИЕ МЕСТОПОЛОЖЕНИЯ ГРАНИЦ

Публичный сервитут для использования земель и земельных участков в целях эксплуатации магистрального нефтепровода федерального значения "Магистральный нефтепровод "Туймазы-Омск-Новосибирск-2" Туймазинское НУ"  
(наименование объекта, местоположение границ которого описано)

### Схема расположения границ публичного сервитута

Выносной лист №22



Масштаб 1:8000

Используемые условные знаки и обозначения: приведены на отдельной странице в конце раздела.

Подпись *Назаров Д. А.* Дата 14 ноября 2024 г.

Место для отрисовки печати (при наличии) лица, составившего описание местоположения границ объекта



### ОПИСАНИЕ МЕСТОПОЛОЖЕНИЯ ГРАНИЦ

Публичный сервитут для использования земель и земельных участков в целях эксплуатации магистрального нефтепровода федерального значения "Магистральный нефтепровод "Туймазы-Омск-Новосибирск-2" Туймазинское НУ"  
(наименование объекта, местоположение границ которого описано)

### Схема расположения границ публичного сервитута

Выносной лист №23



Масштаб 1:8000

Используемые условные знаки и обозначения: приведены на отдельной странице в конце раздела.

Подпись *Назаров Д. А.* Дата 14 ноября 2024 г.

Место для отрисовки печати (при наличии) лица, составившего описание местоположения границ объекта



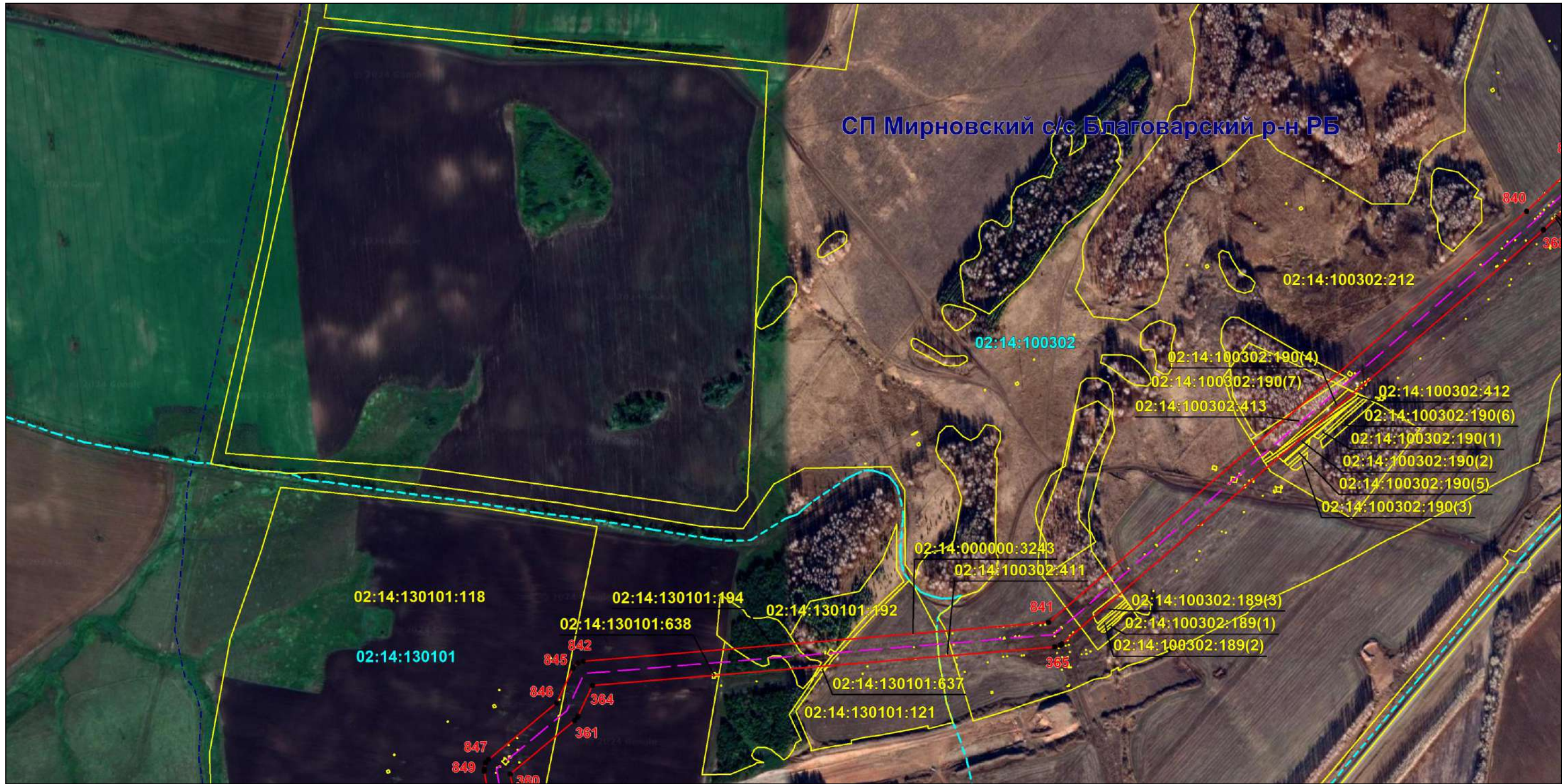


### ОПИСАНИЕ МЕСТОПОЛОЖЕНИЯ ГРАНИЦ

Публичный сервитут для использования земель и земельных участков в целях эксплуатации магистрального нефтепровода федерального значения "Магистральный нефтепровод "Туймазы-Омск-Новосибирск-2" Туймазинское НУ"  
(наименование объекта, местоположение границ которого описано)

### Схема расположения границ публичного сервитута

Выносной лист №25



Масштаб 1:8000

Используемые условные знаки и обозначения: приведены на отдельной странице в конце раздела.

Подпись *Назаров Д. А.* Дата 14 ноября 2024 г.

Место для оттиска печати (при наличии) лица, составившего описание местоположения границ объекта



### ОПИСАНИЕ МЕСТОПОЛОЖЕНИЯ ГРАНИЦ

Публичный сервитут для использования земель и земельных участков в целях эксплуатации магистрального нефтепровода федерального значения "Магистральный нефтепровод "Туймазы-Омск-Новосибирск-2" Туймазинское НУ"  
(наименование объекта, местоположение границ которого описано)

### Схема расположения границ публичного сервитута

Выносной лист №26



Масштаб 1:8000

Используемые условные знаки и обозначения: приведены на отдельной странице в конце раздела.

Подпись *Назаров Д. А.* Дата 14 ноября 2024 г.

Место для оттиска печати (при наличии) лица, составившего описание местоположения границ объекта



### ОПИСАНИЕ МЕСТОПОЛОЖЕНИЯ ГРАНИЦ

Публичный сервитут для использования земель и земельных участков в целях эксплуатации магистрального нефтепровода федерального значения "Магистральный нефтепровод "Туймазы-Омск-Новосибирск-2" Туймазинское НУ"  
(наименование объекта, местоположение границ которого описано)

### Схема расположения границ публичного сервитута

Выносной лист №27



Используемые условные знаки и обозначения: приведены на отдельной странице в конце раздела.

Подпись *Назаров Д. А.* Дата 14 ноября 2024 г.

Место для оттиска печати (при наличии) лица, составившего описание местоположения границ объекта

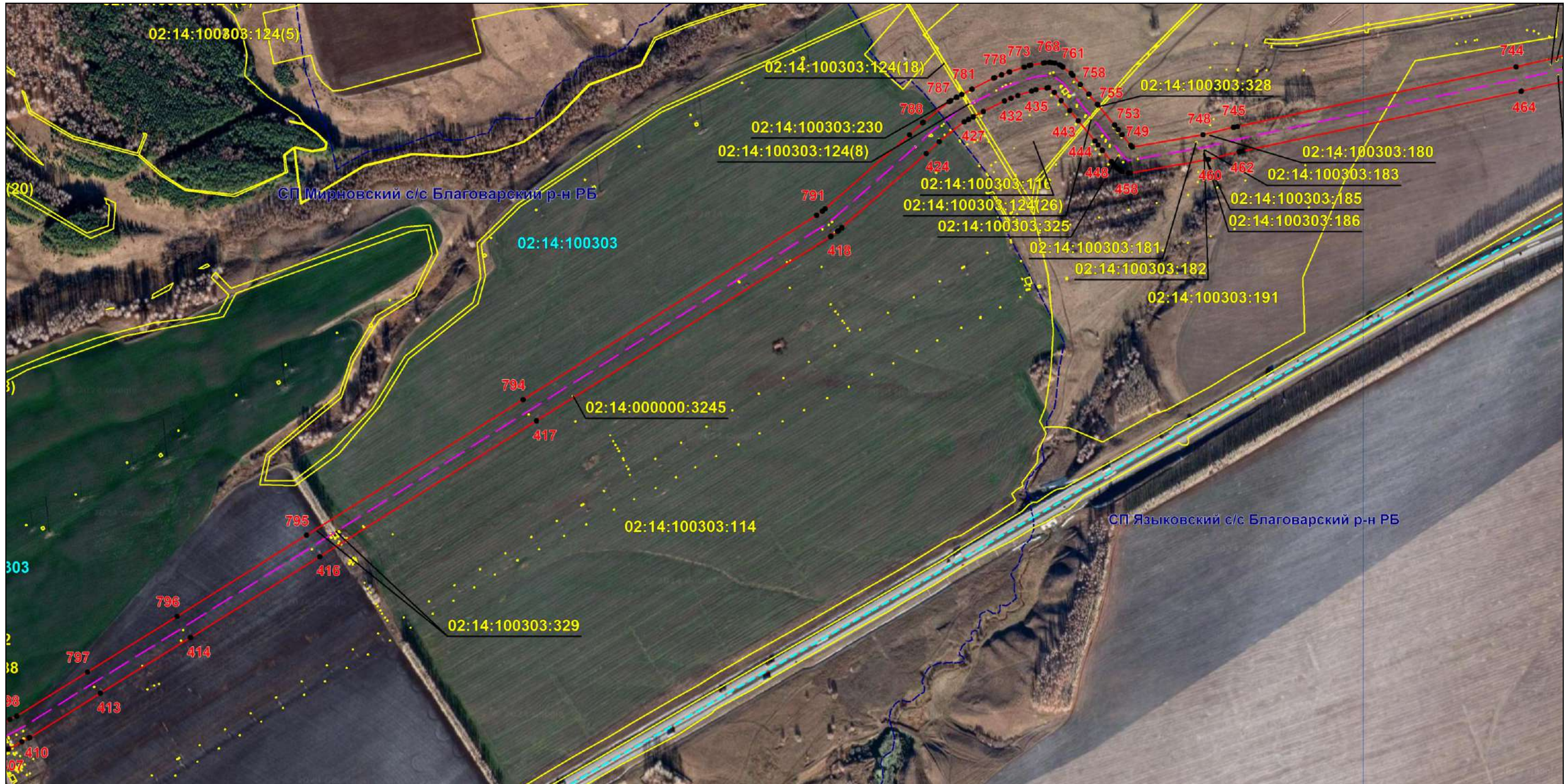


### ОПИСАНИЕ МЕСТОПОЛОЖЕНИЯ ГРАНИЦ

Публичный сервитут для использования земель и земельных участков в целях эксплуатации магистрального нефтепровода федерального значения "Магистральный нефтепровод "Туймазы-Омск-Новосибирск-2" Туймазинское НУ"  
(наименование объекта, местоположение границ которого описано)

### Схема расположения границ публичного сервитута

Выносной лист №28



Масштаб 1:8000

Используемые условные знаки и обозначения: приведены на отдельной странице в конце раздела.

Подпись *Назаров Д. А.* Дата 14 ноября 2024 г.

Место для оттиска печати (при наличии) лица, составившего описание местоположения границ объекта

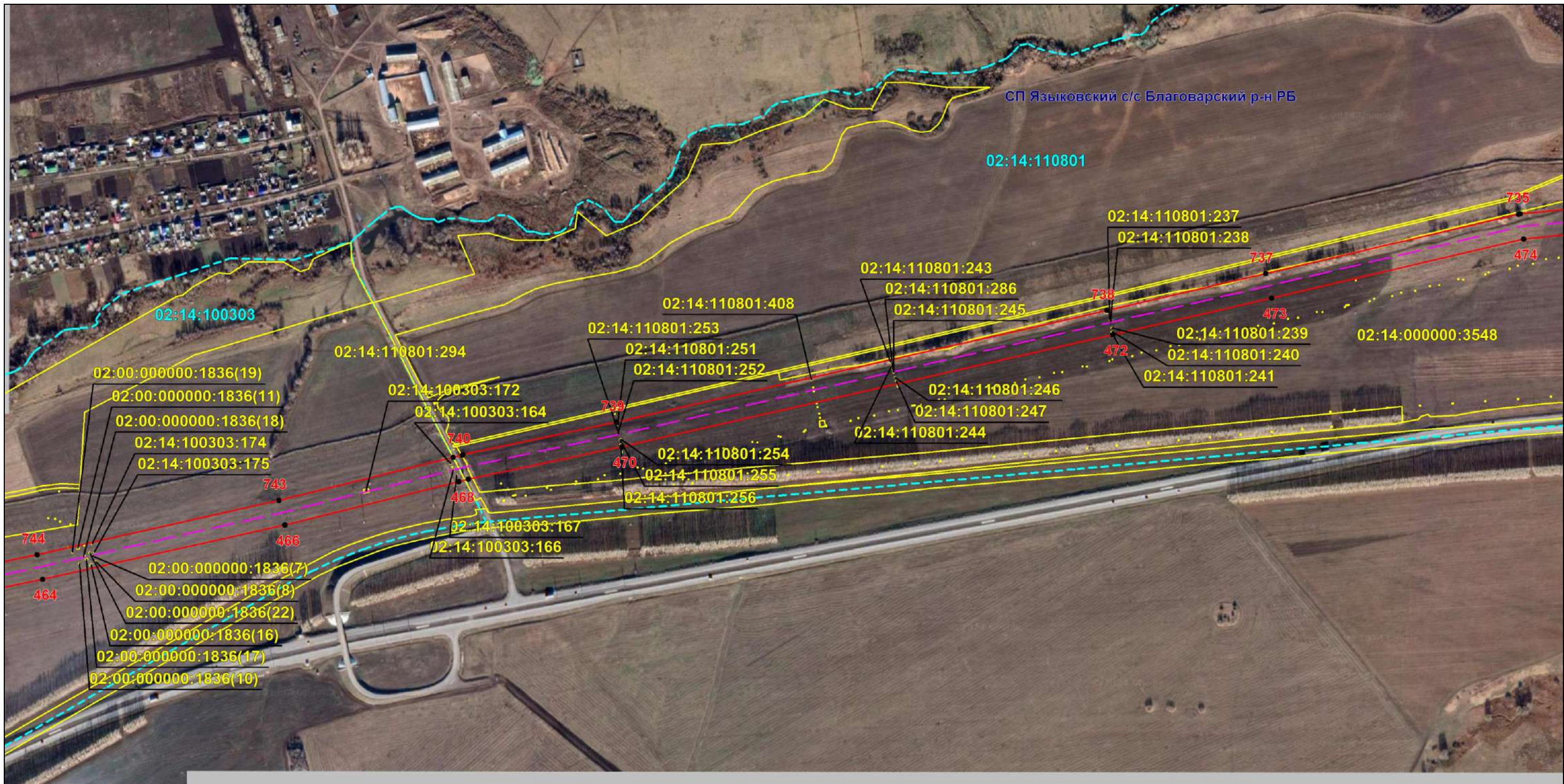


### ОПИСАНИЕ МЕСТОПОЛОЖЕНИЯ ГРАНИЦ

Публичный сервитут для использования земель и земельных участков в целях эксплуатации магистрального нефтепровода федерального значения "Магистральный нефтепровод "Туймазы-Омск-Новосибирск-2" Туймазинское НУ"  
(наименование объекта, местоположение границ которого описано)

### Схема расположения границ публичного сервитута

Выносной лист №29



Масштаб 1:8000

Используемые условные знаки и обозначения: приведены на отдельной странице в конце раздела.

Подпись *Назаров Д. А.* Дата 14 ноября 2024 г.

Место для оттиска печати (при наличии) лица, составившего описание местоположения границ объекта



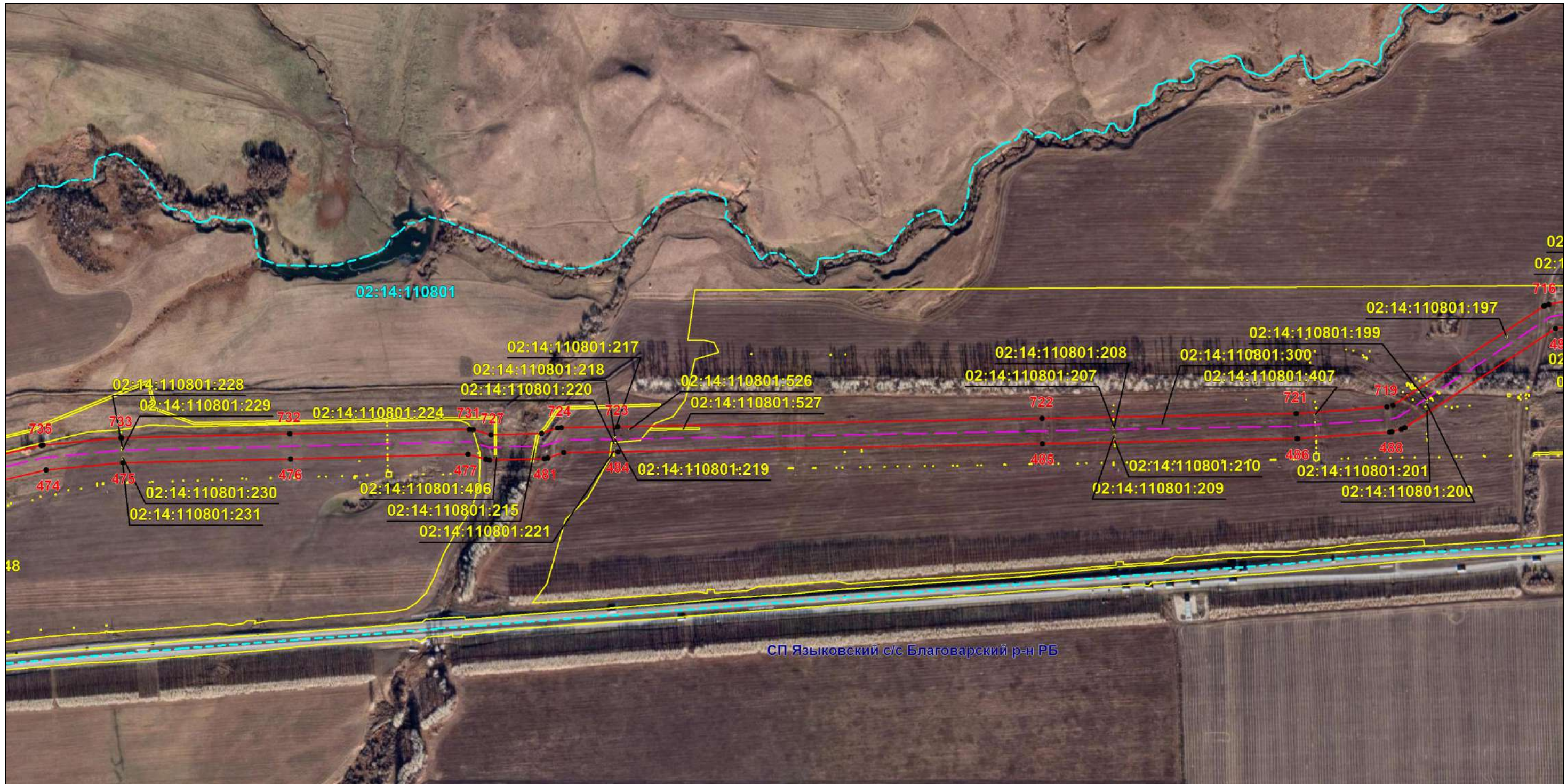


### ОПИСАНИЕ МЕСТОПОЛОЖЕНИЯ ГРАНИЦ

Публичный сервитут для использования земель и земельных участков в целях эксплуатации магистрального нефтепровода федерального значения "Магистральный нефтепровод "Туймазы-Омск-Новосибирск-2" Туймазинское НУ"  
(наименование объекта, местоположение границ которого описано)

### Схема расположения границ публичного сервитута

Выносной лист №30



Масштаб 1:8000

Используемые условные знаки и обозначения: приведены на отдельной странице в конце раздела.

Подпись *Назаров Д. А.* Дата 14 ноября 2024 г.

Место для оттиска печати (при наличии) лица, составившего описание местоположения границ объекта



### ОПИСАНИЕ МЕСТОПОЛОЖЕНИЯ ГРАНИЦ

Публичный сервитут для использования земель и земельных участков в целях эксплуатации магистрального нефтепровода федерального значения "Магистральный нефтепровод "Туймазы-Омск-Новосибирск-2" Туймазинское НУ"  
(наименование объекта, местоположение границ которого описано)

### Схема расположения границ публичного сервитута

Выносной лист №31



Масштаб 1:8000

Используемые условные знаки и обозначения: приведены на отдельной странице в конце раздела.

Подпись *Назаров Д. А.* Дата 14 ноября 2024 г.

Место для оттиска печати (при наличии) лица, составившего описание местоположения границ объекта

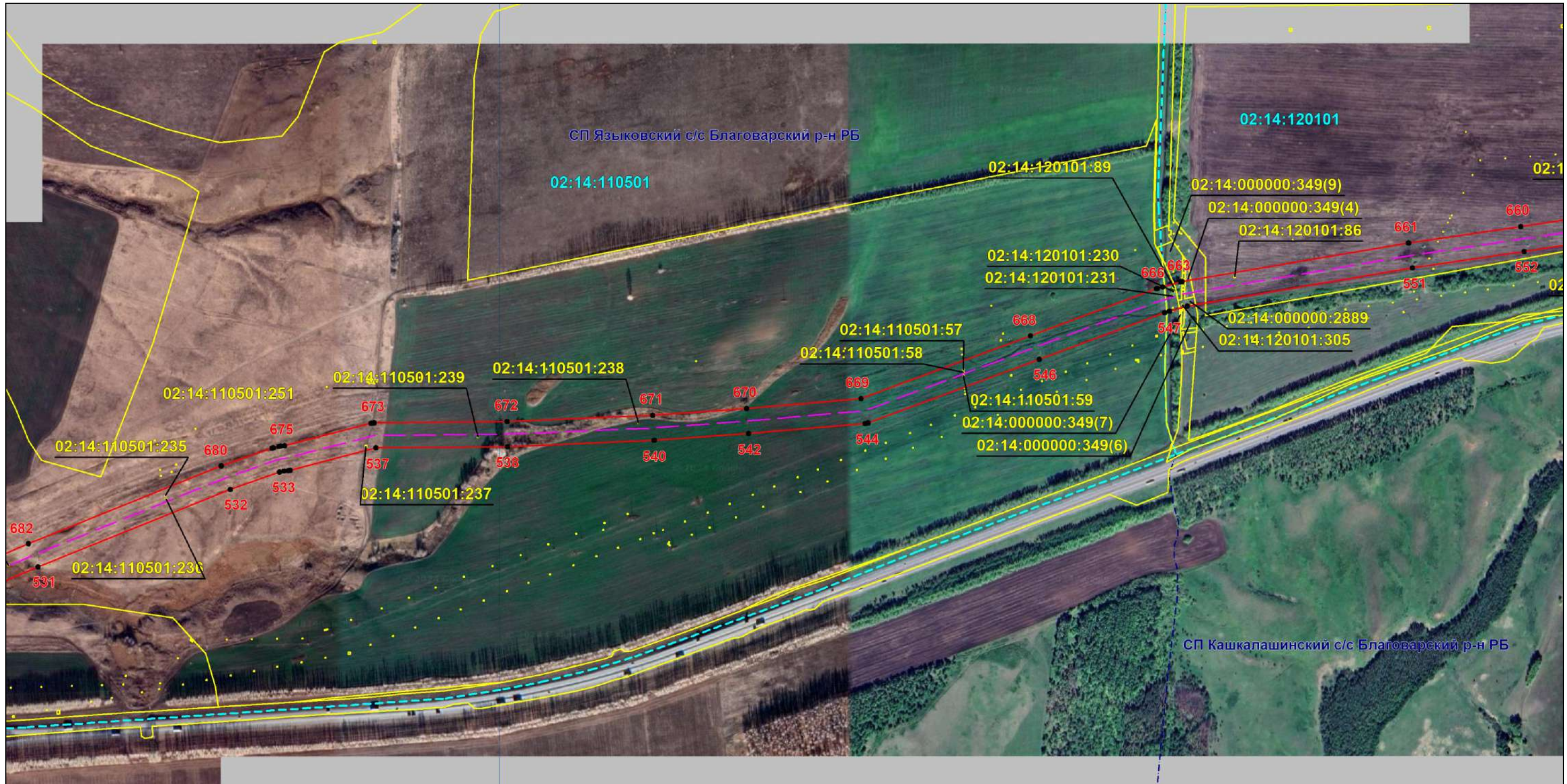


## ОПИСАНИЕ МЕСТОПОЛОЖЕНИЯ ГРАНИЦ

Публичный сервитут для использования земель и земельных участков в целях эксплуатации магистрального нефтепровода федерального значения "Магистральный нефтепровод "Туймазы-Омск-Новосибирск-2" Туймазинское НУ"  
(наименование объекта, местоположение границ которого описано)

## Схема расположения границ публичного сервитута

Выносной лист №32



Масштаб 1:8000

Используемые условные знаки и обозначения: приведены на отдельной странице в конце раздела.

Подпись *Назаров Д. А.* Дата 14 ноября 2024 г.

Место для оттиска печати (при наличии) лица, составившего описание местоположения границ объекта

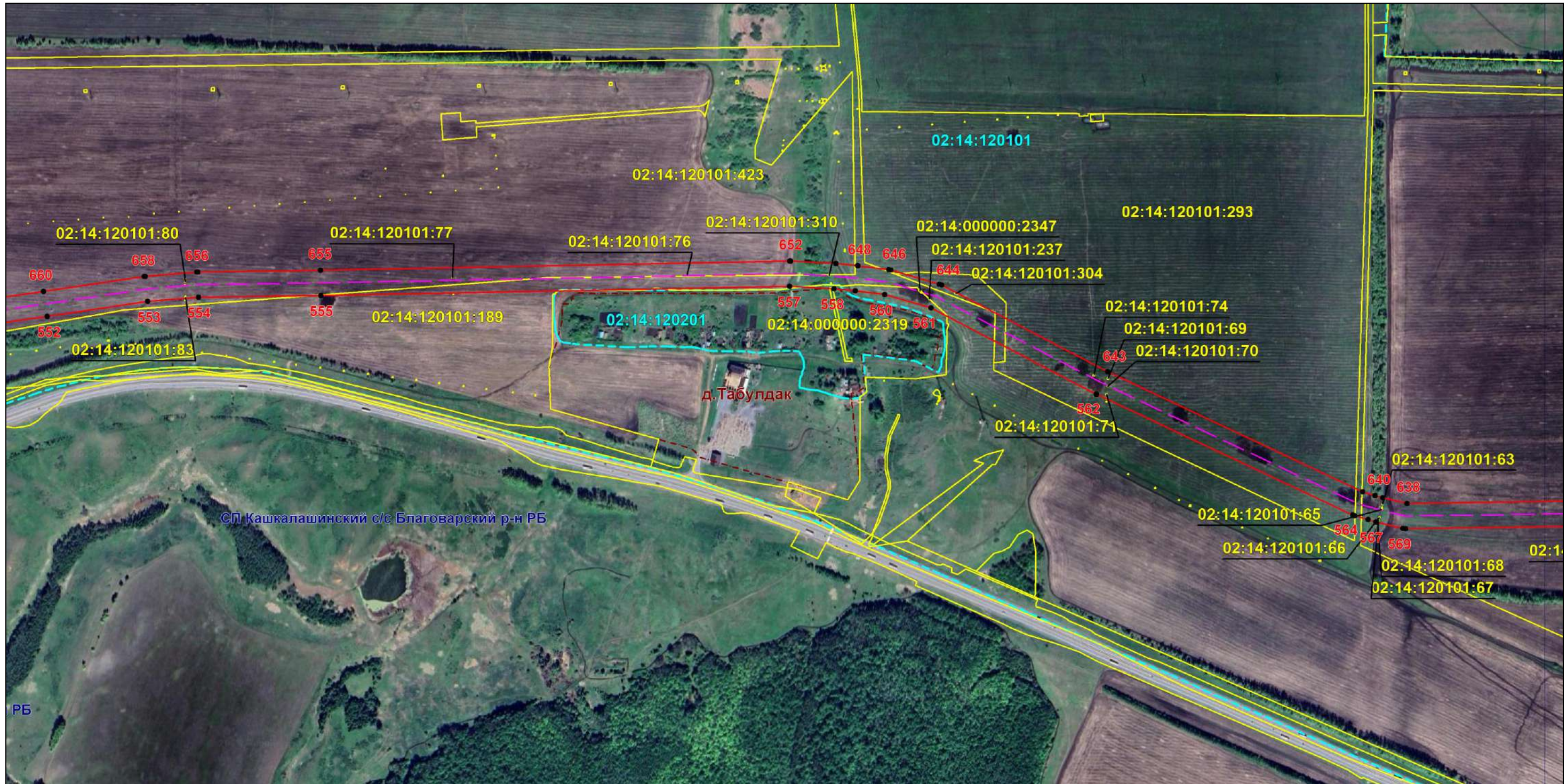


### ОПИСАНИЕ МЕСТОПОЛОЖЕНИЯ ГРАНИЦ

Публичный сервитут для использования земель и земельных участков в целях эксплуатации магистрального нефтепровода федерального значения "Магистральный нефтепровод "Туймазы-Омск-Новосибирск-2" Туймазинское НУ"  
(наименование объекта, местоположение границ которого описано)

### Схема расположения границ публичного сервитута

Выносной лист №33



Масштаб 1:8000

Используемые условные знаки и обозначения: приведены на отдельной странице в конце раздела.

Подпись *Назаров Д. А.* Дата 14 ноября 2024 г.

Место для оттиска печати (при наличии) лица, составившего описание местоположения границ объекта

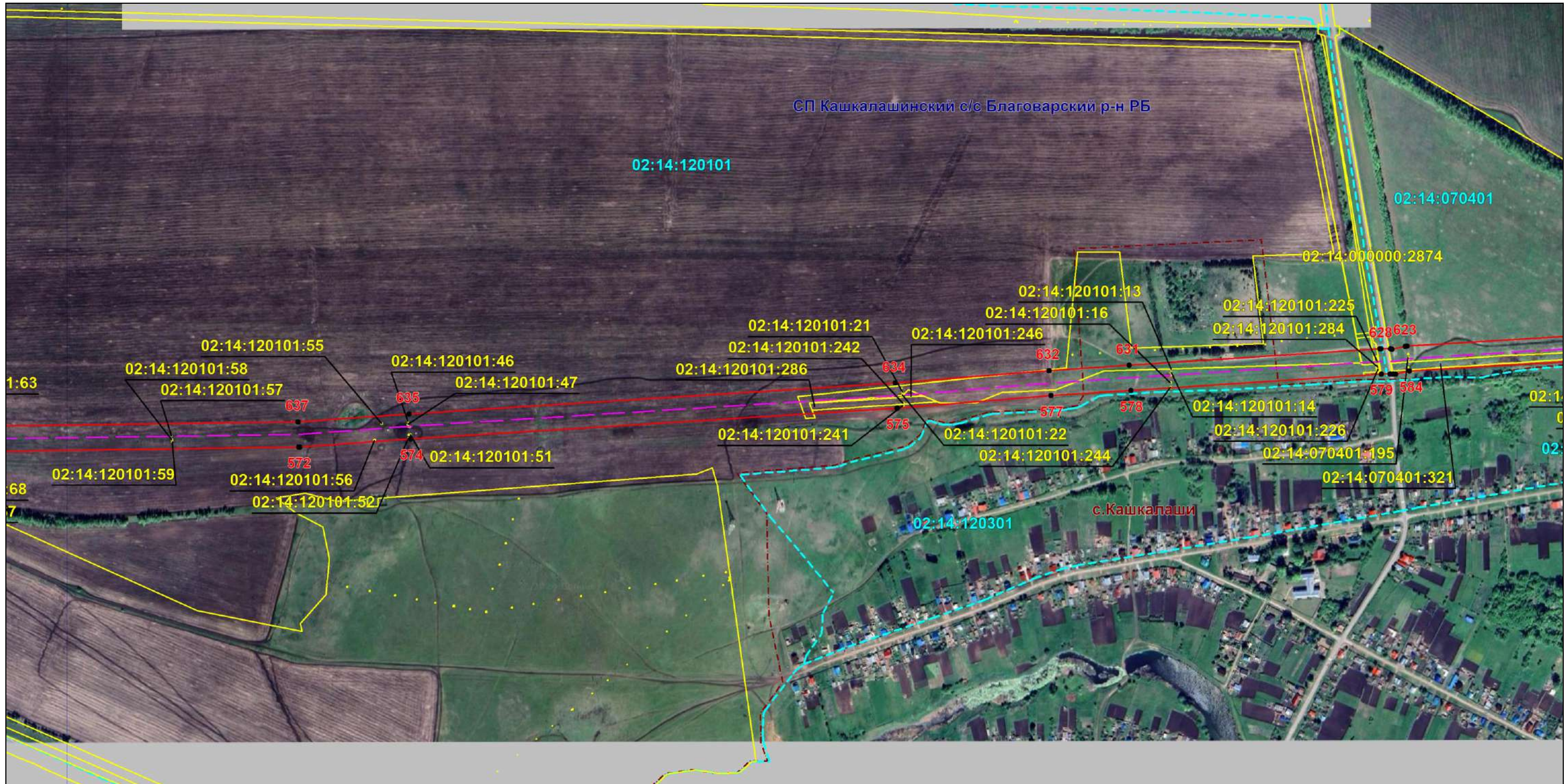


### ОПИСАНИЕ МЕСТОПОЛОЖЕНИЯ ГРАНИЦ

Публичный сервитут для использования земель и земельных участков в целях эксплуатации магистрального нефтепровода федерального значения "Магистральный нефтепровод "Туймазы-Омск-Новосибирск-2" Туймазинское НУ"  
(наименование объекта, местоположение границ которого описано)

### Схема расположения границ публичного сервитута

Выносной лист №34



Масштаб 1:8000

Используемые условные знаки и обозначения: приведены на отдельной странице в конце раздела.

Подпись *Назаров Д. А.* Дата 14 ноября 2024 г.

Место для оттиска печати (при наличии) лица, составившего описание местоположения границ объекта

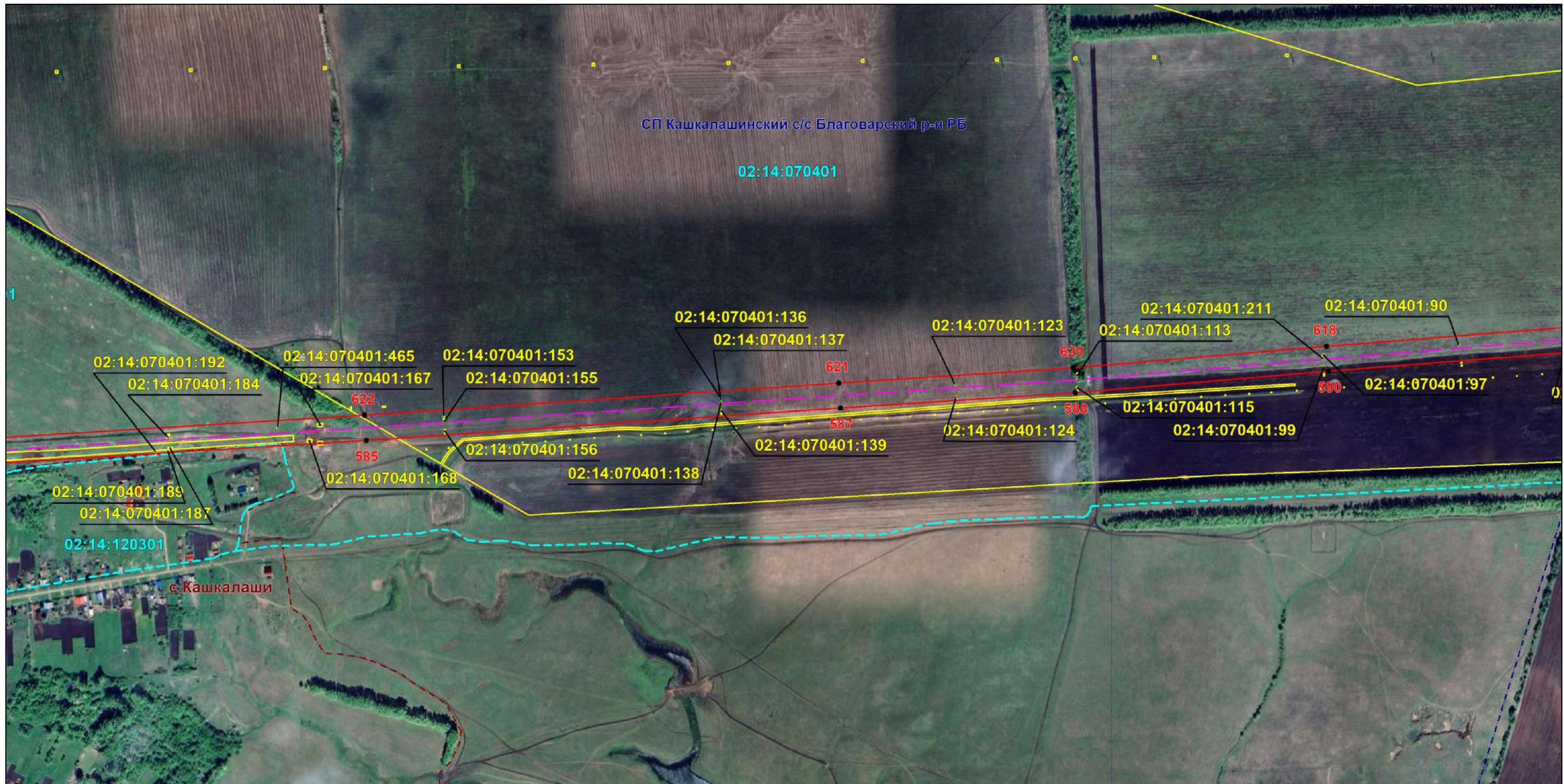


## ОПИСАНИЕ МЕСТОПОЛОЖЕНИЯ ГРАНИЦ

Публичный сервитут для использования земель и земельных участков в целях эксплуатации магистрального нефтепровода федерального значения "Магистральный нефтепровод "Туймазы-Омск-Новосибирск-2" Туймазинское НУ"  
(наименование объекта, местоположение границ которого описано)

## Схема расположения границ публичного сервитута

Выносной лист №35



Масштаб 1:8000

Используемые условные знаки и обозначения: приведены на отдельной странице в конце раздела.

Подпись *Назаров Д. А.* Дата 14 ноября 2024 г.

Место для оттиска печати (при наличии) лица, составившего описание местоположения границ объекта

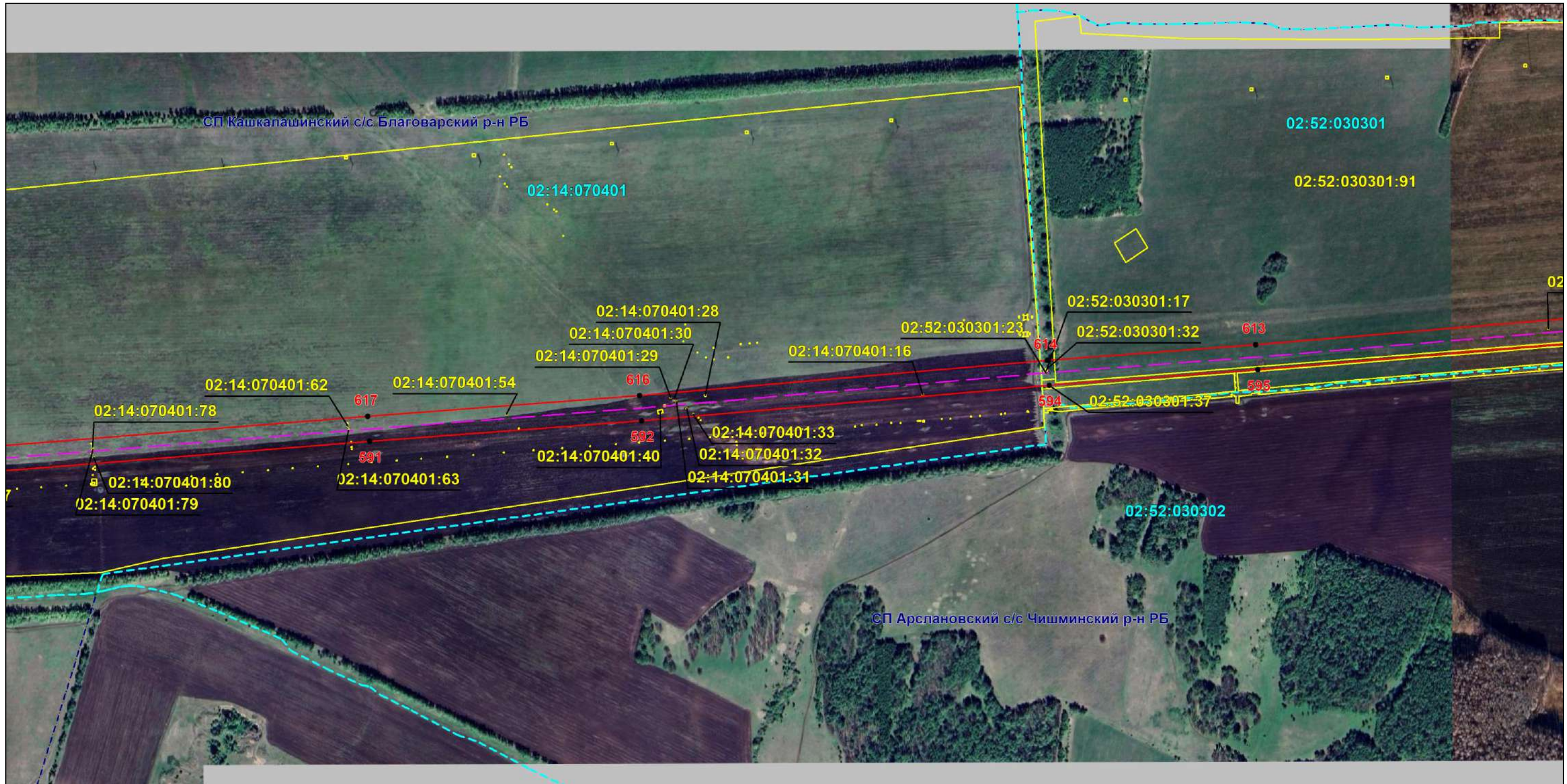


### ОПИСАНИЕ МЕСТОПОЛОЖЕНИЯ ГРАНИЦ

Публичный сервитут для использования земель и земельных участков в целях эксплуатации магистрального нефтепровода федерального значения "Магистральный нефтепровод "Туймазы-Омск-Новосибирск-2" Туймазинское НУ"  
(наименование объекта, местоположение границ которого описано)

### Схема расположения границ публичного сервитута

Выносной лист №36



Масштаб 1:8000

Используемые условные знаки и обозначения: приведены на отдельной странице в конце раздела.

Подпись *Назаров Д. А.* Дата 14 ноября 2024 г.

Место для оттиска печати (при наличии) лица, составившего описание местоположения границ объекта

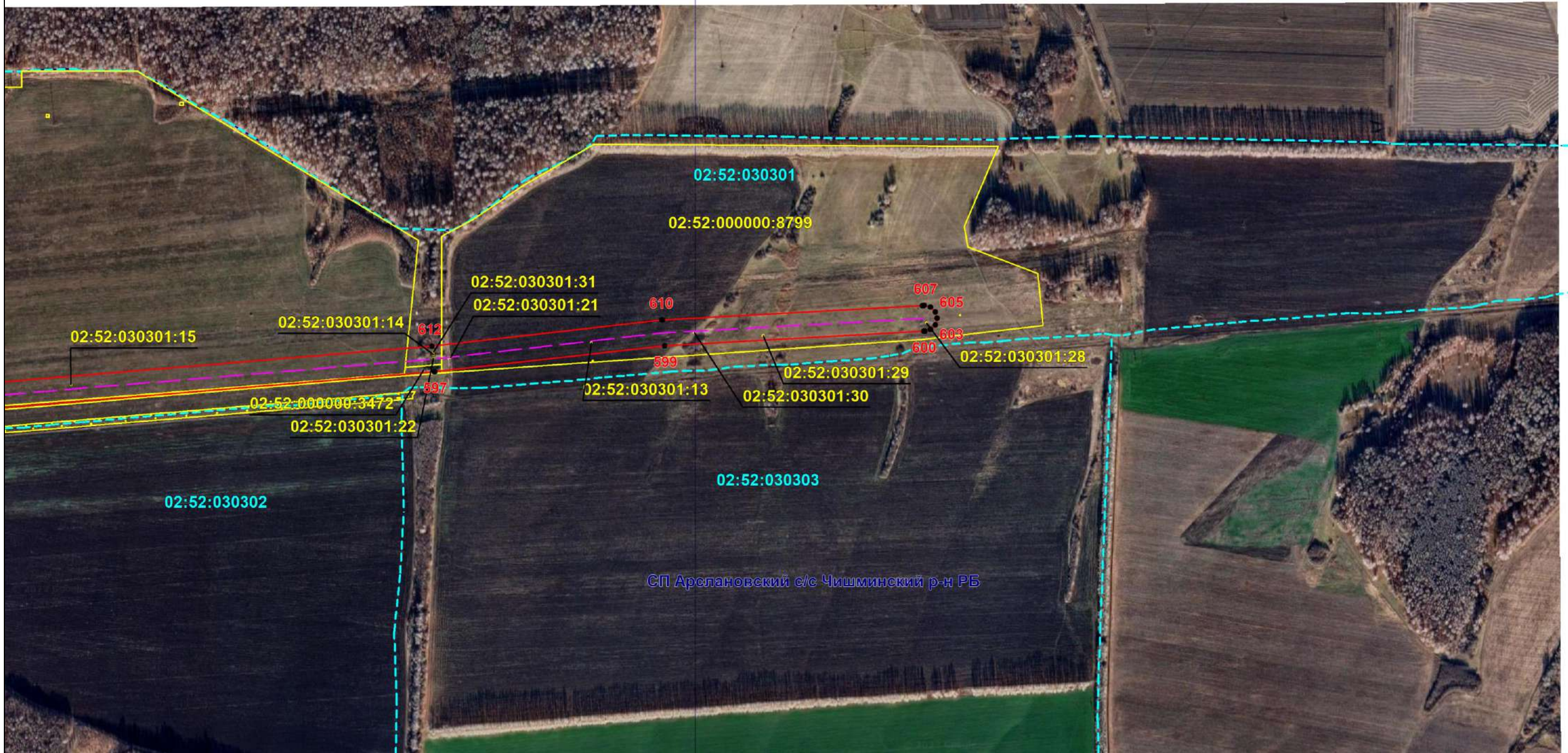


### ОПИСАНИЕ МЕСТОПОЛОЖЕНИЯ ГРАНИЦ

Публичный сервитут для использования земель и земельных участков в целях эксплуатации магистрального нефтепровода федерального значения "Магистральный нефтепровод "Туймазы-Омск-Новосибирск-2" Туймазинское НУ"  
(наименование объекта, местоположение границ которого описано)

### Схема расположения границ публичного сервитута

Выносной лист №37



Масштаб 1:8000

Используемые условные знаки и обозначения: приведены на отдельной странице в конце раздела.

Подпись *Назаров Д. А.* Дата 14 ноября 2024 г.

Место для оттиска печати (при наличии) лица, составившего описание местоположения границ объекта














**ОПИСАНИЕ МЕСТОПОЛОЖЕНИЯ ГРАНИЦ**

**Публичный сервитут для использования земель и земельных участков в целях эксплуатации магистрального нефтепровода федерального значения "Магистральный нефтепровод "Туймазы-Омск-Новосибирск-2" Туймазинское НУ"**

(наименование объекта, местоположение границ которого описано)

**Схема расположения границ публичного сервитута****Используемые условные знаки и обозначения:**

-  – проектные границы публичного сервитута;
  -  – местоположение инженерного сооружения "Магистральный нефтепровод "Туймазы-Омск-Новосибирск-2" Туймазинское НУ", относительно которого устанавливается публичный сервитут;
  -  – местоположение высоковольтной линии электропередачи 6кВ, 10 кВ, неотъемленной технологической части инженерного сооружения "Магистральный нефтепровод "Туймазы-Омск-Новосибирск-2" Туймазинское НУ", относительно которого устанавливается публичный сервитут;
  -  – площадные объекты (УКЗ, ТП), неотъемленные технологические части, относящиеся к высоковольтной линии электропередачи 6кВ, 10 кВ инженерного сооружения "Магистральный нефтепровод "Туймазы-Омск-Новосибирск-2" Туймазинское НУ", относительно которого устанавливается публичный сервитут;
  -  – граница муниципального образования;
  -  – граница населенного пункта;
  -  – граница земельного участка, сведения о котором содержатся в ЕГРН;
  -  – обозначение характерных точек проектных границ публичного сервитута;
  -  – граница кадастрового квартала;
- СП Арслановский с/с**  
**МР Чишминский район РБ** – наименование муниципального образования;
- 02:46:007001** – номер кадастрового квартала;
- 02:46:092101:168** – кадастровый номер земельного участка, сведения о котором содержатся в ЕГРН;
- с. Алексеевка** – наименование населенного пункта.